CHANTEPIE

Plan de la commune

Voies et lieux-dits

6 Juin 1944 (Rue du) ... BC6

A

Ajoncs (Allée des) ... D6
Alsace (Rue d') ... C6
André Citroën (Rue) ... A5
Angers (Porte d') ... DE2
Arletty (Allée) ... D8
Artois (Rue d') ... C6
Auvergne (Avenue d') ... CD6
Avanris (Rue des) ... D5

B

Bach (Placette Jean-Sébastien) ... CD7
Badier (Allée du) ... D5
Badier (Square du) ... D5
Baker (Rue Joséphine) ... D8
Balzac (Allée Honoré de) ... C7
Barbara (Rue) ... D8
Beauvoir (Rue Simone de) ... BC7
Belle-Ile (Rue de) ... DE6
Belmondo (Rue Jean-Paul) ... CD4
Beltrame (Rue Arnaud) ... BC4
Berger (Allée Michel) ... D8
Berry (Rue de) ... C5
Bignon (Rue du) ... A4-5-6
Blosne (Rue du) ... D5
Bodin (Allée Louise) ... C6-7
Bois (Rue du) ... DE6 E7
Bois de Soeuvres (Rue du) ... EF3 F4
Bois des Pères (Allée du) ... B6
Bonnin (Avenue André) ... C4-5 CD6 D7
Boucaudais (Rue de la) ... D5
Bourgogne (Avenue de) ... C6
Brassens (Allée Georges) ... D8
Bréhat (Rue de) ... E6
Breil (Rue du) ... A5 AB4
Breillou (Rue du) ... AB5
Bretagne (Avenue de) ... BC5
Brocéliande (Allée de) ... CD3-4

C

Callo (Rue Marcel) ... B6
Carnac (Allée de) ... D4
Cassin (Rue René) ... B4 BC5
Cézembre (Rue de) ... E6
Chalotais (Rue de la) ... D5
Champ Garnier (Allée du) ... D5-6
Champagne (Rue de) ... C6
Chapellenie (Allée de la) ... BC7
Charmes (Allée des) ... F7
Chauminais (Rue de la) ... D5
Chêne Roux (Mail du) ... DE6
Chênes (Allée des) ... D8
Chopin (Allée) ... D6
Claudel (Mail Camille) ... D7
Clavières (Allée des) ... B6
Coat A Noz (Allée de) ... D4
Cocteau (Allée Jean) ... D7
Comenius (Place) ... DE7
Corradi (Allée Sofia) ... E7
Coulée Verte (Allée de la) ... CD5 D6
Courtil (Rue du) ... D4
Cucé (Chemin de) ... BC7

D-E

De Gasperi (Rue Alcide) ... E7
Debussy (Allée) ... D7
Deux Ruisseaux (Avenue des) ... CD5
Dolto (Allée Françoise) ... C6
Domaine (Rue du) ... CD5
Eglise (Place de l') ... C5-6
Etoile (Allée de l') ... D5
Europe (Mail de l') ... DE7

F

Ferré (Placette Léo) ... D8
Flandre (Rue de) ... C6
Fontaine (Square Nicole) ... DE7
Fougères (Allée des) ... E6
Frébardière (Rue de la) ... A4-5

G

Garenne (Rue de la) ... D6
Gaulle (Avenue Charles de) ... DE7
Gâvre (Allée du) ... D3-4
Genêts (Allée des) ... E6
Gévaudan (Allée du) ... CD6
Giroud (Rue Françoise) ... B7
Glénans (Rue des) ... E5
Glières (Allée des) ... B5
Granier (Place du) ... C5
Grées (Allée des) ... D5
Grésillon (Allée du) ... D5
Grotte (Avenue de la) ... C5-6
Guerlédan (Allée de) ... D3-4
Gwalarn (Allée) ... E8

H

Halimi (Impasse Gisèle) ... D7
Hallerais (Rue de la) ... FG3
Hallouvry (Rue d') ... B7 BC6
Hauvette (Esplanade Christian) ... D7
Heuzanne (Impasse de la) ... EF6-7
Hoëdic (Rue d') ... D6
Houat (Rue de) ... DE6
Hubert (Allée Amand) ... D6
Hugo (Rue Victor) ... C7

I-J

Ile de Sein (Rue de l') ... E6
Jardins Maurice Schreber (Allée des) ... CD7
Jaunais (Allée de la) ... D5
Jean-Philippe (Allée Clarissa) ... C4-5
Jugelé (Allée Xavier) ... BC4

L

Lalumière (Place Catherine) ... E7
Landelles (Rue des) ... A5
Landes (Allée des) ... B5
Landes (Rue des) ... BC5
Landrel (Rue du) ... D6
Languedoc (Rue du) ... C5
Leclerc (Mail Félix) ... D7-8
Lilas (Rue des) ... C5
Limousin (Rue du) ... D6
Loges (Porte des) ... B4
Loges (Rue des) ... C5 CDE4 E3
Loges (Square des) ... C5
Logettes (Rue des) ... D4-5
Loroux (Rue du) ... CD5
Lorraine (Rue de) ... C6

M

Maine (Allée du) ... C5
Maingretais (Rue de la) ... EF7
Malaunay (Allée de) ... D3
Manège (Rue du) ... DE4
Maquisards Réfractaires (Square des) ... C5
Marais (Allée Jean) ... D7
Marchées (Allée des) ... D6-7
Marelles (Place des) ... C5
Martinière (Rue de la) ... EF2-3
Méliettes (Avenue des) ... D5-6
Mesnil (Allée du) ... D5
Michel (Rue Louise) ... B7
Minquiers (Place des) ... D6
Mitterrand (Avenue François) ... D7-8
Molène (Rue de) ... E6
Monnet (Rue Jean) ... D7
Mont Mouchet (Allée du) ... B6
Môquet (Rue Guy) ... B5-6
Moulin (Rue du) ... C4
Moulin (Rue Jean) ... B5-6
Mozart (Rue) ... D6-7
Mûriers (Rue des) ... D6
Musset (Rue Alfred de) ... C7

N-O

Neuf Journaux (Place des) ... D8
Nivernais (Rue du) ... CD6-7
Normandie (Avenue de) ... C5-6
Obrigheim (Passerelle) ... D7
Odorico (Esplanade) ... D7
Olivet (Rue de l') ... DE6 E5
Orée du Bois (Rue de l') ... F7
Orient (Avenue d') ... CD7 D8
Orléanais (Rue de l') ... C5
Ouessant (Rue d') ... E5

P

Papillons (Allée des) ... C5
Parc (Rue du) ... C6-7
Parks (Place Rosa) ... D7
Pâtures (Rue des) ... D5-6
Perciers (Rue des) ... D6 E5
Perrière (Allée de la) ... C6
Petit Pré (Rue du) ... C5 D6
Petits Champs (Rue des) ... D6
Piaf (Placette Edith) ... D8
Picardie (Rue de) ... C5-6
Pierre Blanche (Rue de la) ... D6
Planche (Rue de la) ... F7-8
Poilus (Chemin des) ... CD4 D5
Poiriers (Allée des) ... D5
Pont Bœuf (Rond-point du) ... E7
Portail (Rue du) ... C5-6
Portail (Allée du) ... C5
Poste (Rue de la) ... C5
Pré du Pont (Allée du) ... DE2 E3
Pré Joly (Rue du) ... D6
Presbytère (Rue du) ... C6
Pressoir (Allée du) ... DE5
Prévert (Allée Jacques) ... B7
Provence (Rue de) ... C5
Puits Durand (Rue du) ... D5-6

Q-R

Quatre Vents (Avenue des) ... E7-8
Quercy (Allée du) ... C6
Rocade (Forum de la) ... A6
Roche aux Fées (Allée de la) ... D3-4
Rostand (Rue Edmond) ... C7
Rouergue (Rue de) ... D6

S-T

Saint-Marcel (Allée) ... B6
Saint-Melaine (Allée) ... CD6
Saintonge (Allée de) ... B5
Sand (Rue George) ... BC7
Sartre (Rue Jean-Paul) ... B7
Savin (Allée Edmond) ... C6
Schneider (Allée Romy) ... D7
Schubert (Allée) ... D7
Schuman (Rue Robert) ... E7
Sémard (Rue Pierre) ... B6
Sept Iles (Rue des) ... E6
Sologne (Rue de) ... C5
Stade (Allée du) ... BC5
Sud (Rocade) ... A6 AB5 B4
Tillon (Rue Charles) ... B6
Touche Annette (Rue de la) ... CD7
Touche Annette (Promenade de la) ... D6-7
Touraine (Rue de) ... B5
Trait d'Union (Chemin) ... D6

V-W-Z

Vallière (Rue de la) ... D5
Vendée (Allée de) ... BC5
Vercors (Allée du) ... B6
Verger (Rue du) ... DE5 E6-7
Verlaine (Rue Paul) ... C7
Vieux Jardin (Rue du) ... D4
Vigny (Allée Alfred de) ... C7
Vivaldi (Allée) ... D7
Vivier (Rue du) ... D5
Vogel-Polsky (Allée Eliane) ... E7
Weiss (Rue Louise) ... DE7
Zola (Rue Emile) ... C7

LIEUX-DITS

Bas Pâtis (le) ... E7
Basse Hallerais (la) ... F3
Basse Pilais (la) ... D9
Basses-Cours (les) ... G11
Bauchée (la) ... F9
Beauséjour ... D9
Bienvenue ... G12
Bocage Citadin (le) ... D7
Bois Guiheux (le) ... E2
Boujouée (la) ... E11
Boulais (la) ... H3
Boulais Aubry (la) ... G2
Chaize (la) ... E9
Champs Esnault (les) ... F3
Champs Huet (les) ... G2
Chantepiète ... G11
Châtaigneraie (la) ... F11
Chaussées (les) ... E4
Chenais (la) ... E13
Chêne Roux (le) ... E7
Chêne Vert (le) ... F2
Chênes (les) ... F10
Chevalerais (la) ... G11
Clarée (la) ... D13
Contour (le) ... G10
Cormier (le) ... F7
Cormiers (les) ... F11
Coteaux (les) ... D11
Coterets (les) ... E10
Coulée Verte (la) ... CD5 D6
Ecottais (les) ... C10
Faroulais (les) ... E3
Grand Pré (le) ... G12
Grésillons (les) ... E10
Gueuderie (la) ... F12
Haut Pâtis (le) ... E7
Haute Pilais (la) ... D9
Heuzanne (la) ... E6
Hil (le) ... F2
Horizon (l') ... D10
Houizais (la) ... E12
Jonchay (le) ... E9
Lande Clarisse (la) ... E10
Launay ... E11
Loges (les) ... C4
Logettes (les) ... D4
Maingretais (la) ... F7
Marpodais (la) ... E12
Martinière (la) ... F2
Mi-Voix ... H12
Mintais (la) ... C13
Moines (les) ... D12
Moisonnière (la) ... D10
Nantiveul ... C11
Nerbonne ... F10
Neuf Journaux (les) ... D8
Noë des Chassiers (la) ... E1
Nord (la) ... D13
Perdrière (la) ... D12
Petit Cucé (le) ... B7
Petite Gueuderie (la) ... F11
Planche (la) ... F8
Poncel (le) ... G10
Pont Boeuf (le) ... E7
Pont de Soeuvres (le) ... E9
Portail (le) ... G3
Punay (le) ... G2
Quatre Vents (les) ... E8
Rivières (les) ... D12
Rougeraie (la) ... G12
Soeuvres ... F9
Tertre (le) ... F1
Touche Annette (la) ... D7
Touche Aury (la) ... A6
Val Blanc (le) ... E4
Val de Blosne (le) ... E9
Vallière (la) ... G10
Verger (le) ... E5
Vieille Oreille (la) ... F12

Équipements

Centre Technique Municipal ... B4
Centre de l'enfance Henri Fréville ... B6
Cimetière ... D7
Déchèterie ... B4
Eglise Saint-Martin-de-Tours ... C6
Garage atelier du métro ... E3
La Poste ... C5
Mairie annexe de Chantepie ... C5
Mairie ... C5
Permanence du conciliateur de justice
Salle des Marelles
Pôle commercial Rosa Parks ... D7
Pôle commercial les Marelles ... C5
Terrain d'accueil des Gens du Voyage ... B5
Vieux cimetière ... C6

Culture et socio-culturel

L'Atrium ... D5
Accueil de loisirs ALSH
Espaces jeunes
Le Kiosque
Permanences sociales
Salle de danse
Salles pour les associations
Le Suet - Ecole de musique et de danse ... C5
Maison des associations ... D5
Maison pour tous MPT ... D6
Espace multimédia
Médiathèque
Salle Pierre Fouré
Salles Leo Lagrange

Enfance

Pôle petite enfance ... D6
Crèche Les Frimousses
Espace Jeux Polichinelle
Relais assistantes maternelles

Enseignement

Etablissement départemental d'éducation, de formation et de soins d'Ille-et-Vilaine EDEFS35 ... B6
Sessad Entre-temps SESSAD
Groupe scolaire privé Saint-Joseph ... C6
Groupe scolaire public Gisèle-Halimi ... D7
Groupe scolaire public des Deux Ruisseaux ... D5
Ludothèque Quai des Jeux
Groupe scolaire public des Landes ... C5

Logement

La Rotonde ... C5
Maison de Brault ... C6
Patio Margot ... C4

Parcs et espaces naturels

Jardin Odorrico ... D7
City stade
Jardin partagé La Pie qui Jardine ... D7
Jardins familiaux Nord ... D7
Jardins familiaux Sud ... D7
La Coulée Verte ... D5
Parc Dolto ... C6
Modules de fitness
Parc Saint-Melaine ... D6
Jeux sensoriels
Parc de Bourgogne ... C6
Promenade du Blosne ... D8
Parcours sportif
Parcours vélo ludique

Santé et action sociale

Centre médical 7/7j ... E7
Pôle Gériatrique Rennais "Les Grands Chênes" CRG ... D6
Consultation mémoire/Les grands chênes - Pôle Gériatrique Rennais
Résidence Les Chênes PGR
Pôle Santé ... D7
Pôle social ... D6
Centre Communal d'Action Sociale CCAS
Point Accueil Emploi PAE

Sport et loisirs

Complexe des Deux Ruisseaux ... D5
Salle de musculation
Salle de réunion associative
Salle des Echos
Salle des Joutes
Salle des Tournois
Salle polyvalente
Complexe sportif Albert Chenard ... B5
Courts de tennis extérieurs
Crapa - parcours sportif
Piste bicross
Salle Pierre de Coubertin
Salle Robert Allain
Terrain de basket 3x3
Terrains de football
Halle couverte de pétanque ... D5
Module de fitness ... BC6
Salle des sports ... D7
Skate park ... E7
Street workout ... E8
Terrain de basket ... C7

Zone d'activités

Ecopôle Sud-Est ... A4-5-6 B4-5
Parc d'Activités Rocade Sud ... CD3-4
ZA de Cézembre ... E6-7
ZA de la Chalotais ... D4-5
ZA des Loges - Logettes ... BC4 DE4-5
ZA les Quatre Vents ... EF8-9

Légende

- Voie interdite aux véhicules légers
- Mode doux
- Zone urbanisée
- Zone d'activité
- Espaces verts
- Espaces boisés
- Hydrographie
- Cimetière
- Mairie
- Poste
- Eglise
- Gendarmerie / police / défense / justice
- Etablissement de santé
- Equipement pour l'enfance
- Equipement pour personnes agées
- Equipement d'action sociale
- Equipement culturel
- Etablissement scolaire
- Espace socio-culturel
- Equipement sportif
- Equipement de plein-air
- Pôle commercial
- Déchèterie / plateforme déchets verts / recyclage des déchets
- Cimetière
- Equipement d'intérêt publ
- Jardins familiaux
- Terrain des gens du voyag
- Aires de jeux

N

Echelle : 1:7 000

0 100 200 m

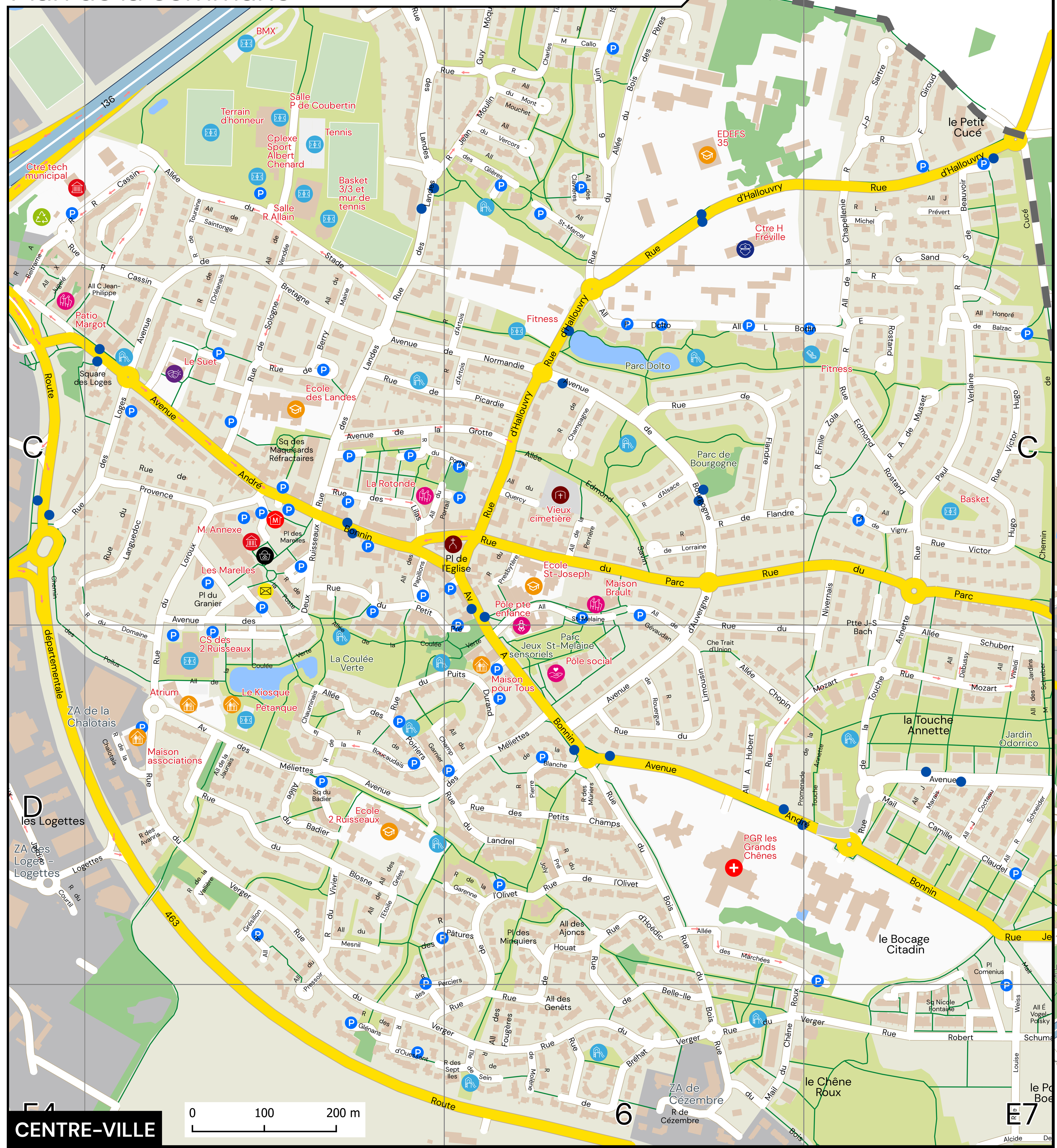

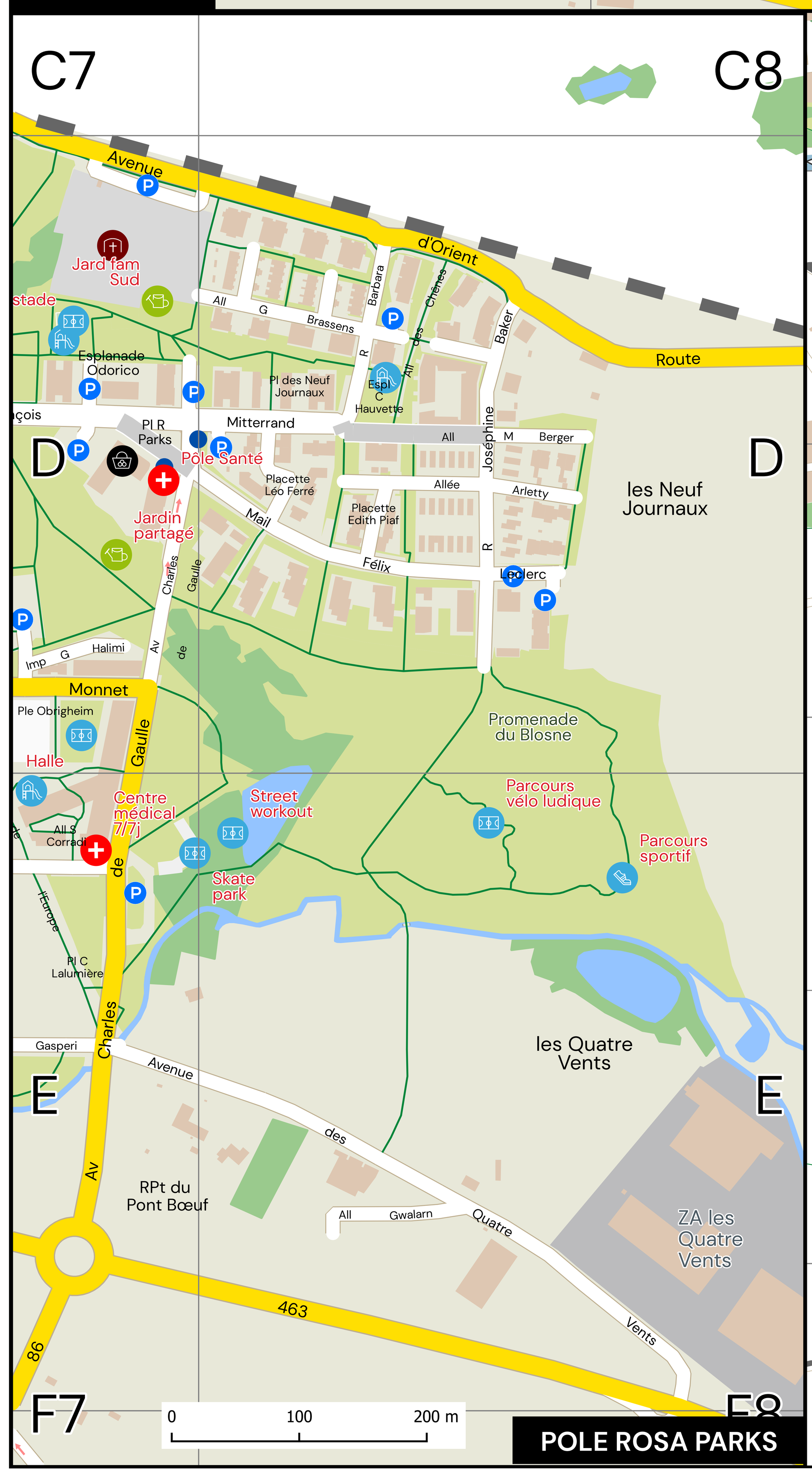

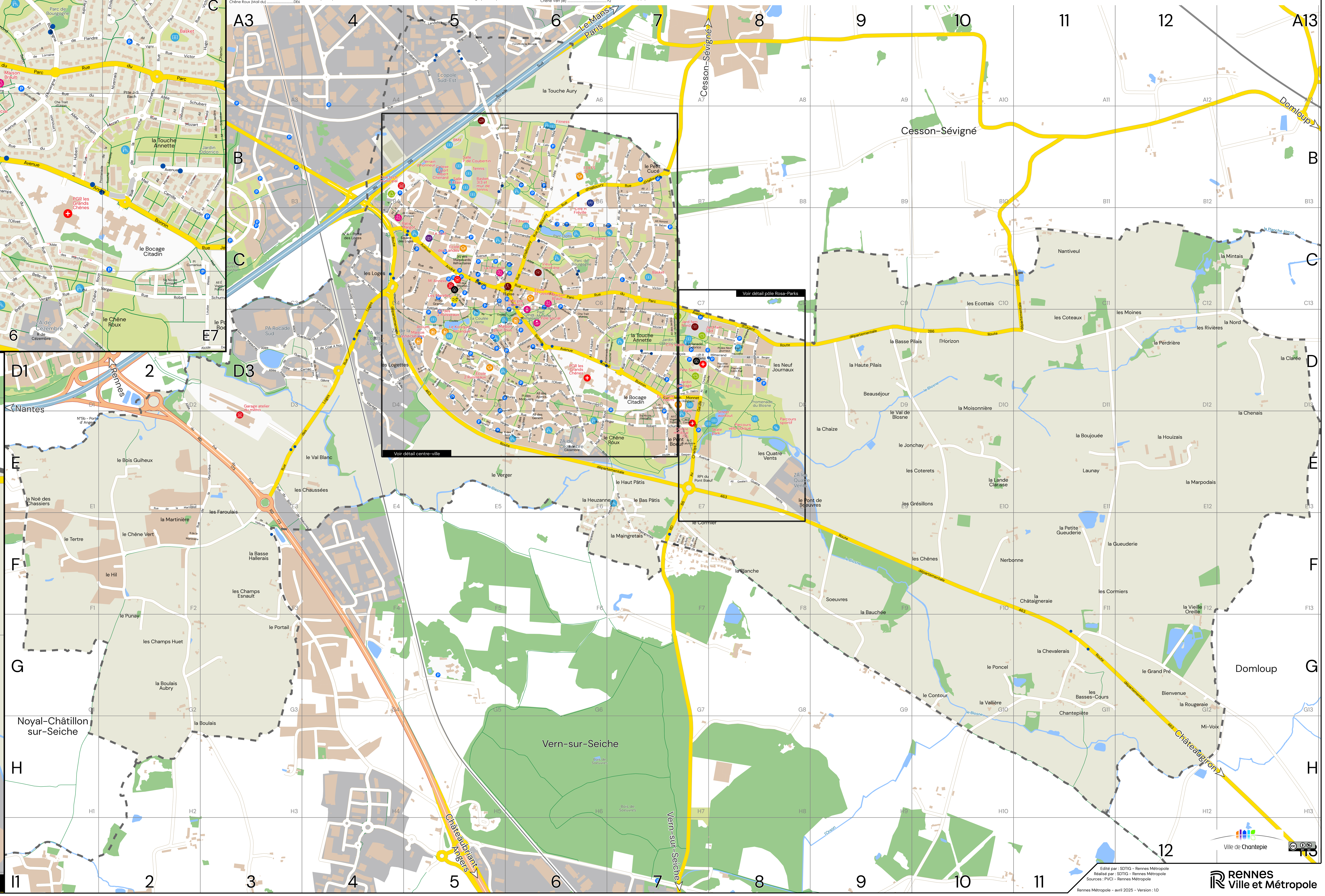

Edité par : SDTIG - Rennes Métropole
Réalisé par : SDTIG - Rennes Métropole
Sources : PVCI - Rennes Métropole
Rennes Métropole - avril 2025 - Version : 1.0

Ville de Chantepie

Rennes Ville et Métropole