# MORDELLES

Plan de la commune

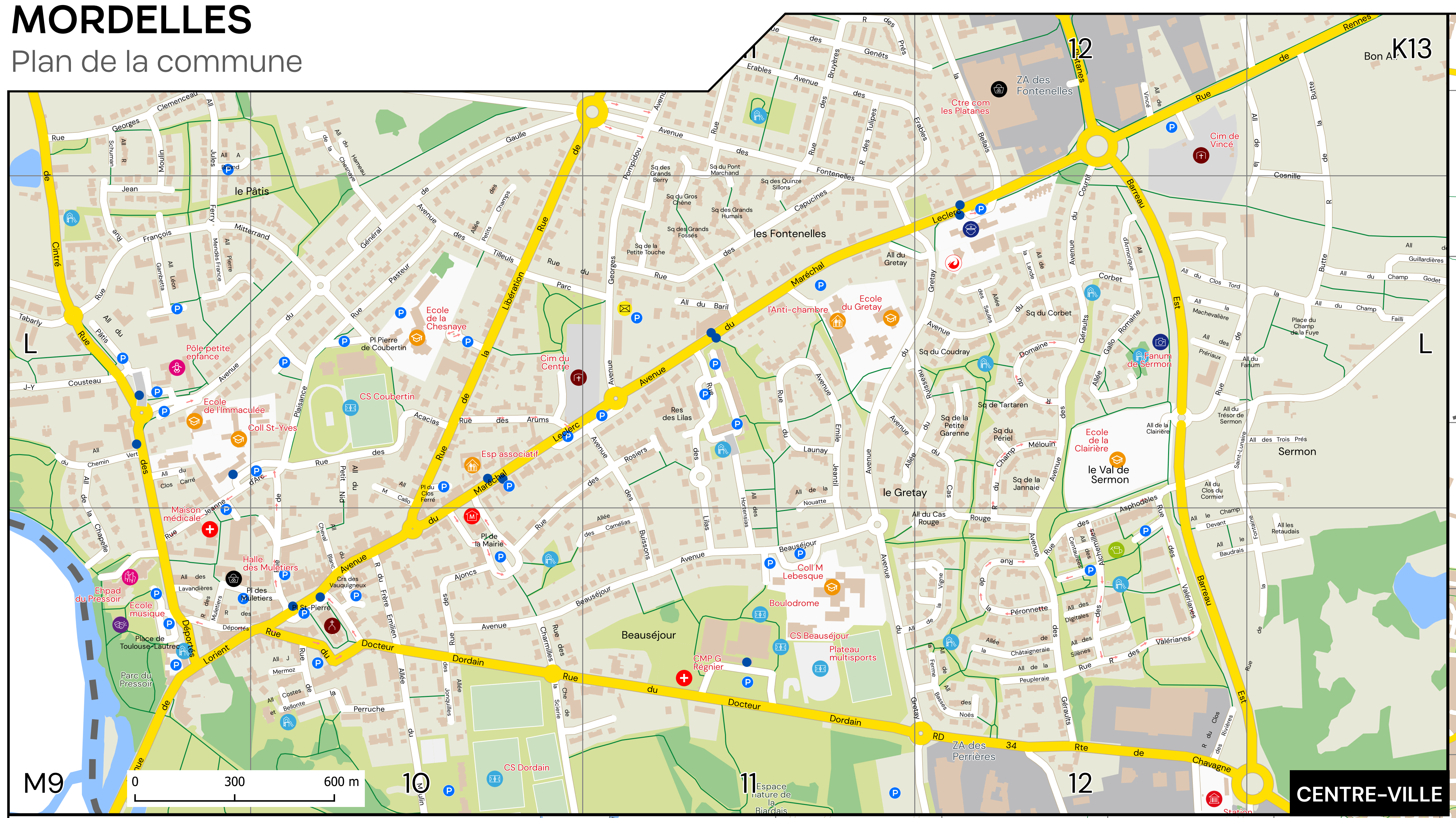
CENTRE-VILLE
K13
L
M9
10
11
12
0 300 600 m
le Pâtis
les Fontenelles
le Gretay
Beauséjour
le Val de Sermon
Sermon
ZA des Fontenelles
ZA des Perrières
Ctre com les Platanes
Cim de Vincé
Cim du Centre
Ecole de la Chesnaye
Ecole de l'Immaculée
Coll St-Yves
Ecole du Gretay
Ecole de la Clairière
Coll M Lebesque
l'Anti-chambre
Esp associatif
Pôle petite enfance
Maison médicale
Halle des Muletiers
Ehpad du Pressoir
Ecole musique
Place de Toulouse-Lautrec
Parc du Pressoir
CS Coubertin
CS Beauséjour
CS Dordain
Boulodrome
Plateau multisports
CMP G Régnier
Fanum de Sermon
Pl de la Mairie
Pl St-Pierre
Pl des Muletiers
Pl Pierre de Coubertin
Station

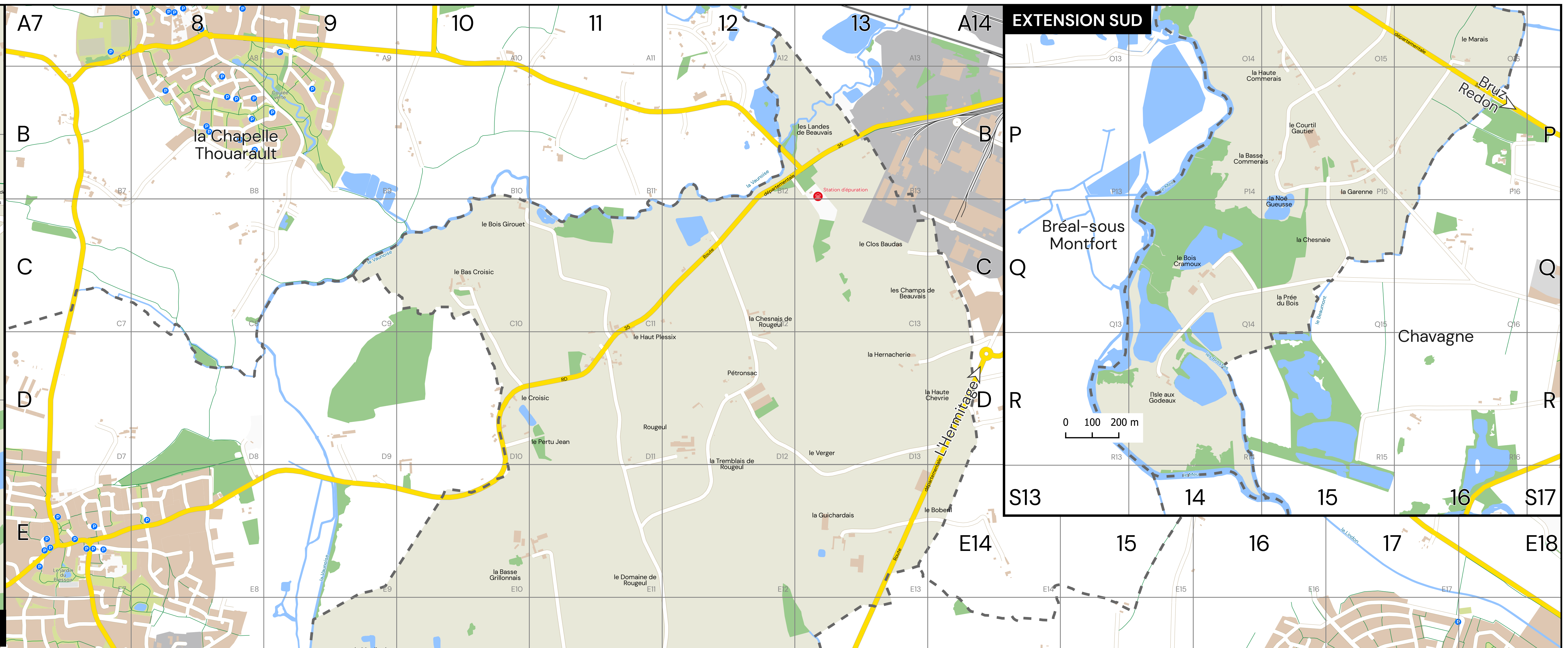
A7
8
9
10
11
12
13
A14
B
C
D
E
la Chapelle Thouarault
le Bois Girouet
le Bas Croisic
le Haut Plessix
le Croisic
le Pertu Jean
Rougeul
Pétronsac
la Tremblais de Rougeul
la Chesnais de Rougeul
les Landes de Beauvais
le Clos Baudas
les Champs de Beauvais
la Hernacherie
la Haute Chevrie
le Verger
la Guichardais
le Boberil
la Basse Grillonnais
le Domaine de Rougeul
Station d'épuration
L'Hermitage
EXTENSION SUD
Bréal-sous Montfort
Chavagne
Bruz Redon
le Marais
la Haute Commerais
le Courtil Gautier
la Basse Commerais
la Noë Gueusse
la Garenne
la Chesnaie
le Bois Cramoux
la Prée du Bois
l'Isle aux Godeaux
0 100 200 m
P
Q
R
S13
14
15
16
S17
E14
15
16
17
E18

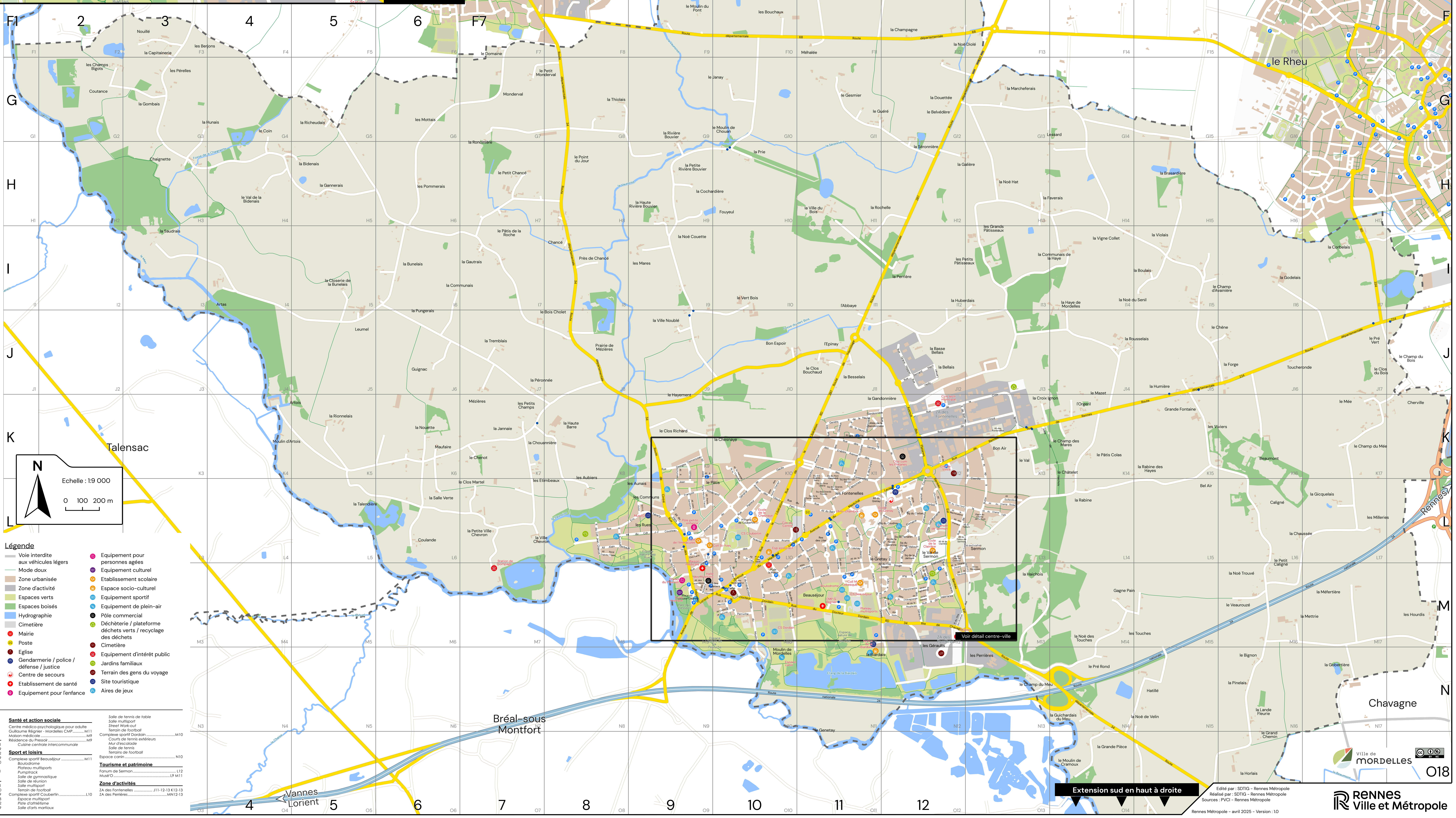
F1
2
3
4
5
6
F7
G
H
I
J
K
L
M
N
O18
le Rheu
Talensac
Bréal-sous Montfort
Chavagne
Vannes Lorient
Rennes
Nouillé
les Berjons
la Capitainerie
les Champs Bigots
les Pérelles
Coutance
la Gombais
la Hunais
le Coin
la Richeudais
Chaignette
la Bidenais
le Val de la Bidenais
la Gannerais
les Pommerais
le Petit Chancé
la Saudrais
la Bunelais
la Closerie de la Bunelais
la Gautrais
la Communais
la Pungerais
Artas
Leumel
la Tremblais
Guignac
la Péronnée
Mézières
les Petits Champs
la Haute Barre
la Rionnelais
la Nouette
la Jannaie
Maufaire
le Chenot
la Chouannière
Moulin d'Artois
Artois
le Clos Martel
les Etimbeaux
les Aubiers
la Salle Verte
la Talendière
Coulande
la Petite Ville Chevron
la Ville Chevron
les Aunais
les Communs
les Rues
Station de pompage
le Domaine
le Petit Monderval
Monderval
la Thiolais
les Mottais
la Roncinière
le Point du Jour
le Pâtis de la Roche
Chancé
Près de Chancé
le Bois Cholet
Prairie de Mézières
le Hayement
le Clos Richard
la Chesnaye
le Moulin du Pont
les Bouchaux
la Champagne
Méhalée
le Janay
la Rivière Bouvier
le Moulin de Chouan
la Prie
la Petite Rivière Bouvier
la Cochardière
la Haute Rivière Bouvier
Fouyeul
la Noë Couette
les Mares
le Vert Bois
la Ville Noublé
Bon Espoir
l'Epinay
le Clos Bouchaud
la Besselais
la Gandonnière
l'Abbaye
la Ville du Bois
la Rochelle
la Perrière
le Gesmier
le Guéré
la Douettée
le Belvédère
la Noë Diolé
la Marcheferais
la Séronnière
la Galière
la Noë Hat
la Faverais
les Grands Pâtisseaux
les Petits Pâtisseaux
la Vigne Collet
la Violais
la Communais de la Haye
la Boulais
la Huberdais
la Haye de Mordelles
la Noë du Senil
la Brasardière
la Godelais
le Champ d'Avainière
la Corbelais
le Chêne
la Rousselais
la Basse Bellais
la Bellais
la Croix Ignon
le Mazet
l'Orgeril
la Humière
Grande Fontaine
la Forge
Toucheronde
le Pré Vert
le Champ du Bois
le Clos du Bois
la Mée
Cherville
les Viviers
le Champ des Mares
le Pâtis Colas
le Châtelet
la Rabine des Hayes
Beaumont
le Champ du Mée
Bon Air
le Val
la Rabine
Bel Air
Caligné
la Gicquelais
les Milleries
la Chaussée
le Petit Caligné
la Haichois
la Noë Trouvé
Gagne Pain
le Veaurouzé
la Méfertière
la Mettrie
les Hourdis
la Noë des Touches
les Touches
les Gérault
les Perrières
la Biardais
Moulin de Mordelles
le Pré Rond
le Bignon
la Gobertière
le Champ du Meu
la Pinelais
Hatillé
la Guichardais du Meu
la Noë de Velin
la Lande Fleurie
le Grand Chemin
la Grande Pièce
le Moulin de Cramoux
la Horlais
le Genetay
Etang de la Biardais
Voir détail centre-ville
Extension sud en haut à droite
Echelle : 1:9 000
0 100 200 m
N

## Voies et lieux-dits

**A**

Acacias (Rue des) L10
Ajoncs (Rue des) M10
Alchemilles (Rue des) M12
Arc (Rue Jeanne d') L10 LM9
Armorique (Allée d') L12
Arums (Rue des) L10
Asphodèles (Rue des) LM12

**B**

Baril (Allée du) L11
Basses Noës (Allée des) M12
Baudrais (Allée le) M12-13
Beauséjour (Avenue) M10-11
Bellais (Rue de la) KL12
Bon Air (Rue de) K12-13
Briand (Allée Aristide) K9
Bruyères (Rue des) K11
Buissons (Avenue des) LM11
Butte (Rue de la) KL13 L12

**C**

Callo (Allée Marcel) L10
Camélias (Allée des) M10-11
Capucines (Rue des) L11
Cas Rouge (Allée du) M12
Cas Rouge (Avenue du) L11 LM12
Centaurées (Allée des) M12
Champ de la Fuye (Place du) L13
Champ Devant (Allée le) M12
Champ Failli (Allée du) L13
Champ Godet (Allée du) L13
Champ Mélouin (Rue du) LM12
Chapelle (Allée de la) LM9
Charcot (Rue du Commandant Jean) L8
Charmilles (Rue des) M10
Châtaigneraie (Allée de la) M12
Chavagne (Route de) M12
Chemin Vert (Allée du) L9
Cheval Blanc (Allée du) M10
Cintré (Route de) KL9
Clairière (Allée de la) L12
Clemenceau (Rue Georges) K9
Clos Carré (Allée du) L9
Clos des Rivières (Rue du) M12
Clos du Cormier (Allée du) L12
Clos Ferré (Place du) L10
Clos Tord (Allée du) L12-13
Corbet (Square du) L12
Corbet (Avenue du) L12
Cosnille (Allée de la) KL13
Costes et Bellonte (Allée) M10
Coubertin (Place Pierre de) L10
Coudray (Square du) L12
Courtil (Avenue du) KL12
Cousteau (Mail du Commandant Jacques-Yves) L8-9
Croix Ignon (Rue de la) JK13 K12

**D-E-F**

Déportés (Rue des) LM9
Digitales (Allée des) M12
Domaine (Rue du) L12
Dordain (Rue du Docteur) M10-11
Duguay-Trouin (Allée René) L8
Emilien (Rue du Frère) M10
Erables (Avenue des) K12 KL11
Est (Barreau) KLM12 M13
Fanum (Allée du) L12-13
Ferme (Allée de la) M12
Ferry (Allée Jules) KL9
Fontaine Saint-Lunaire (Rue de la) L12 LM13
Fontenelles (Avenue des) KL11
Fontenelles (Allée des) K13

**G-H**

Gallo Romaine (Allée) L12
Gambetta (Allée Léon) L9
Gandonnière (Allée de la) K11-12
Gaulle (Avenue du Général de) KL10 L9
Genêts (Place des) K11
Genêts (Rue des) K11-12
Géraults (Avenue des) LM12
Gerbault (Allée Alain) L8
Grands Berry (Square des) KL11
Grands Fossés (Square des) L11
Grands Humais (Square des) L11
Gretay (Allée du) L11-12
Gretay (Avenue du) LM11-12
Gros Chêne (Square du) KL11
Guillardières (Allée des) L13
Haichois (Allée de la) K13 KL14
Hameau de la Chesnaye (Allée du) KL10
Haute Gandonnière (Rue de la) K11-12
Hermitage (Route de l') JK11
Hopper (Rue Grace) J12
Hortensias (Allée des) LM11

**J**

Jannaie (Square de la) L12
Jeantil (Avenue Emile) LM11
Jonquilles (Allée des) M10

**L**

Lamarr (Rue Hedy) J12
Lande (Allée de la) L12
Launay (Rue du) L11
Lavandières (Allée des) M9
Leclerc (Avenue du Maréchal) KL12 L11 LM10
Libération (Rue de la) K11 KLM10
Lilas (Résidence des) L11
Lilas (Rue des) LM11
Lorient (Avenue de) M9

**M-N-O**

Machevalière (Allée la) L12
Mairie (Place de la) LM10
Marti (Rue Bernard) J12
Mendès France (Allée Pierre) L9
Mermoz (Allée Jean) M10
Mitterrand (Rue François) L9-10
Moulin (Allée du) MN10
Moulin (Rue Jean) KL9
Muletiers (Rue des) M9
Muletiers (Place des) M9-10
Nouatte (Allée de la) L11
Oiseaux (Rue des) K11

**P-Q**

Parc (Rue du) L10-11
Pasteur (Rue) L10
Pâtis (Allée du) L9
Périel (Square du) L12
Péronnette (Rue de la) M12
Perruche (Rue de la) M10
Petit Nid (Allée du) L10
Petite Garenne (Square de la) L12
Petite Touche (Square de la) L11
Petits Champs (Allée des) L10
Peupleraie (Allée de la) M12
Plaisance (Rue de) LM10
Platanes (Avenue des) K12
Pompidou (Avenue Georges) KL11
Pont Marchand (Square du) KL11
Prériaux (Allée des) L12
Prés (Rue des) K11
Quinze Sillons (Square des) KL11

**R**

Rennes (Rue de) K12-13-14
Retaudais (Allée les) M13
Rosiers (Rue des) L11 LM10
Ruisseau (Allée du) L11-12

**S-T-V**

Saint-Pierre (Place) M10
Saules (Allée des) L12
Schuman (Allée Robert) K9
Scierie (Chemin de la) M11 MN10
Silènes (Allée des) M12
Surcouf (Rue Robert) L8
Tabarly (Rue Eric) L8-9
Tartaren (Square de) L12
Tilleuls (Avenue des) L10
Toulouse-Lautrec (Place de) M9
Trésor de Sermon (Allée du) L12-13
Trois Prés (Allée des) L13
Tulipes (Rue des) K11
Valérianes (Rue des) LM12
Vauquigneux (Cours des) M10
Victor (Allée Paul-Emile) L9
Vigne (Allée de la) M11-12
Vincé (Rue de) K12-13
Vincé (Allée de) K12

**LIEUX-DITS**

Abbaye (l') I11
Artas I4
Artois K5
Aubiers (les) K8
Aunais (les) L9
Bas Croisic (le) C10
Basse Bellais (la) J12
Basse Commerais (la) P14
Basse Grillonnais (la) E10
Beaumont K16
Beauséjour M11
Bel Air L15
Bellais (la) J12
Belvédère (le) G12
Berjons (les) F3
Besselais (la) J11
Biardais (la) N11
Bidenais (la) H5
Bignon (le) N16
Boberil (le) E14
Bois Cholet (le) I8
Bois Cramoux (le) Q14
Bois Girouet (le) C10
Bon Air K13
Bon Espoir J10
Bouchaux (les) F10
Boulais (la) I15
Brasardière (la) H15
Bunelais (la) I6
Caligné L16
Capitainerie (la) F3
Chaignette H3
Champ d'Avainière (le) I16
Champ des Mares (le) K14
Champ du Bois (le) J18
Champ du Mée (le) K17
Champ du Meu (le) N13
Champagne (la) F12
Champs Bigots (les) G2
Champs de Beauvais (les) C13
Chancé I8
Châtelet (le) K14
Chaussée (la) L16
Chêne (le) J16
Chenot (le) K7
Cherville K18
Chesnaie (la) Q15
Chesnais de Rougeul (la) C12
Chesnaye (la) K10
Chouannière (la) K7
Clos Baudas (les) C13
Clos Bouchaud (le) J11
Clos du Bois (le) J17
Clos Martel (le) L7
Clos Richard (le) K9
Closerie de la Bunelais (la) I5
Cochardière (la) H9
Coin (le) G4
Communais (la) I6
Communais de la Haye (la) I14
Communs (les) L9
Corbelais (la) I17
Coulande L6
Courtil Gautier (le) P15
Coutance G2
Croisic (le) D11
Croix Ignon (la) K13
Domaine (le) F7
Domaine de Rougeul (le) E11
Douettée (la) G12
Epinay (l') J11
Etimbeaux (les) L8
Faverais (la) H14
Fontenelles (les) L11
Forge (la) J16
Fouyeul H10
Gagne Pain M14
Galière (la) H13
Gandonnière (la) K12
Gannerais (la) H5
Garenne (la) P15
Gautrais (la) I7
Genetay (le) N11
Géraults (les) M12
Gesmier (le) G11
Gicquelais (la) L17
Gobertière (la) N17
Godelais (la) I16
Gombais (la) G3
Grand Chemin (le) O16
Grande Fontaine K15
Grande Pièce (la) O14
Grands Pâtisseaux (les) I13
Gretay (le) L11
Guéré (le) G11
Guichardais (la) E13
Guichardais du Meu (la) N14
Guignac J6
Haichois (la) M13
Hatillé N15
Haut Plessix (le) D11
Haute Barre (la) K8
Haute Chevrie (la) D14
Haute Commerais (la) P15
Haute Rivière Bouvier (la) H9
Haye de Mordelles (la) I14
Hayement (le) K9
Hernacherie (la) D13
Horlais (la) O16
Hourdis (les) M18
Huberdais (la) I12
Humière (la) J15
Hunais (la) G4
Isle aux Godeaux (l') R14
Janay (le) G10
Jannaie (la) K7
Lande Fleurie (la) N16
Landes de Beauvais (les) B13
Lessard G14
Leumel J5
Marais (le) O16
Marcheferais (la) G13
Mares (les) I9
Maufaire K6
Mazet (le) J14
Mée (le) K17
Méfertière (la) M17
Méhalée F11
Mettrie (la) M17
Mézières K7
Milleries (les) L17
Monderval G7
Mottais (les) G6
Moulin d'Artois K4
Moulin de Chouan (le) G10
Moulin de Cramoux (le) O14
Moulin de Mordelles N10
Moulin du Pont (le) F9
Noë Couette (la) I9
Noë de Velin (la) N15
Noë des Touches (la) M14
Noë Diolé (la) F12
Noë du Senil (la) I14
Noë Gueuse (la) Q15
Noë Hat (la) H13
Noë Trouvé (la) M16
Nouette (la) K6
Nouillé F3
Orgeril (l') K14
Pâtis (le) L10
Pâtis Colas (le) K14
Pâtis de la Roche (le) I7
Pérelles (les) G3
Péronnée (la) J7
Perrière (la) I12
Perrières (les) N13
Pertu Jean (le) D11
Petit Caligné (le) L16
Petit Chancé (le) H7
Petit Monderval (le) G8
Petite Rivière Bouvier (la) H9
Petite Ville Chevron (la) L7
Petits Champs (les) K7
Petits Pâtisseaux (les) I12
Pétronsac D12
Pinelais (la) N16
Point du Jour (le) H8
Pommerais (les) H6
Prairie de Mézières J8
Pré Rond (le) N14
Pré Vert (le) J17
Prée du Bois (la) Q15
Près de Chancé I8
Prie (la) H10
Pungerais (la) J6
Rabine (la) L14
Rabine des Hayes (la) K15
Richeudais (la) G5
Rionnelais (la) K5
Rivière Bouvier (la) G9
Rochelle (la) H11
Roncinière (la) H7
Rougeul D11
Rousselais (la) J15
Rues (les) L8-9
Salle Verte (la) L6
Saudrais (la) I3
Sermon L13
Séronnière (la) H12
Talendière (la) L5
Thiolais (la) G8
Toucheronde J16
Touches (les) M15
Tremblais (la) J7
Tremblais de Rougeul (la) D12
Val (le) K13
Val de la Bidenais (le) H4
Val de Sermon (le) LM12
Veaurouzé (le) M16
Verger (le) D13
Vert Bois (le) I10
Vigne Collet (la) I14
Ville Chevron (la) L7
Ville du Bois (la) H11
Ville Noublé (la) J9
Violais (la) I15
Viviers (les) K15

## Légende

▬ Voie interdite aux véhicules légers
— Mode doux
▨ Zone urbanisée
▨ Zone d'activité
▨ Espaces verts
▨ Espaces boisés
▨ Hydrographie
▨ Cimetière
● Mairie
● Poste
● Eglise
● Gendarmerie / police / défense / justice
● Centre de secours
● Etablissement de santé
● Equipement pour l'enfance
● Equipement pour personnes âgées
● Equipement culturel
● Etablissement scolaire
● Espace socio-culturel
● Equipement sportif
● Equipement de plein-air
● Pôle commercial
● Déchèterie / plateforme déchets verts / recyclage des déchets
● Cimetière
● Equipement d'intérêt public
● Jardins familiaux
● Terrain des gens du voyage
● Site touristique
● Aires de jeux

## Équipements

Association Domicile Emploi Service ADES M10
Centre commercial les Platanes K12
Centre de secours SDIS35 L12
Centre technique municipal K12
Cimetière de Vincé K12
Cimetière du Centre L10
Déchèterie J13
Eglise Saint-Pierre M10
Gendarmerie L12
Halle des Muletiers M9
La Poste L11
Mairie M10
Station d'épuration intercommunale B13
Station d'épuration M12
Station de pompage M7
Terrain d'accueil des Gens du Voyage N12

**Culture et socio-culturel**

Centre culturel l'Antichambre L11
*Bibliothèque*
*Espace Declik'jeunes*
*Salle d'arts plastiques*
*Salle de danse*
*Salle de spectacle*
*Salles d'activités*
Espace associatif L10
Ferme de la Biardais N11
*Espace polyvalent et festif*
*Local de répétition de musiques actuelles*
Manoir du Pressoir - Ecole de musique de la Flume M9

**Enfance**

Ferme du Pâtis - Pôle petite enfance L9
*Association des Assistantes Maternelles Nounoucâlins*
*Consultations PMI*
*Halte-garderie Nos Chérubins*
*Ludothèque Tournevire*
*Multi-accueil Chrysalide*
*Relais Intercommunal Parents Assistants Maternels Enfants (RIPAME)*
*Service Enfance du CIAS*

**Enseignement**

Collège Morvan Lebesque M11
Collège Saint-Yves L9
Ecole de la Clairière L12
Ecole privée de l'Immaculée L9
Groupe scolaire public de la Chesnaye L10
*Cuisine centrale*
Groupe scolaire public du Gretay L11

**Parcs et espaces naturels**

Espace nature de la Biardais M11
Espace nature de la Perruche M10
Espace nature des Rues L9
Jardins familiaux Pâtis Les Rues L8
Jardins familiaux Val de Sermon M12
Parc du Pressoir M9

**Santé et action sociale**

Centre médico-psychologique pour adulte Guillaume Régnier - Mordelles CMP M11
Maison médicale M9
Résidence du Pressoir M9
*Cuisine centrale intercommunale*

**Sport et loisirs**

Complexe sportif Beauséjour M11
*Boulodrome*
*Plateau multisports*
*Pumptrack*
*Salle de gymnastique*
*Salle de réunion*
*Salle multisport*
*Terrain de football*
Complexe sportif Coubertin L10
*Espace multisport*
*Piste d'athlétisme*
*Salle d'arts martiaux*
*Salle de tennis de table*
*Salle multisport*
*Street Work-out*
*Terrain de football*
Complexe sportif Dordain M10
*Courts de tennis extérieurs*
*Mur d'escalade*
*Salle de tennis*
*Terrains de football*
Espace canin N10

**Tourisme et patrimoine**

Fanum de Sermon L12
Musé'O L9 M11

**Zone d'activités**

ZA des Fontenelles J11-12-13 K12-13
ZA des Perrières MN12-13

Ville de MORDELLES

cc BY NC

Edité par : SDTIG - Rennes Métropole
Réalisé par : SDTIG - Rennes Métropole
Sources : PVCI - Rennes Métropole
Rennes Métropole - avril 2025 - Version : 1.0

RENNES Ville et Métropole