CORPS-NUDS

Plan de ville

RENNES Ville et Métropole

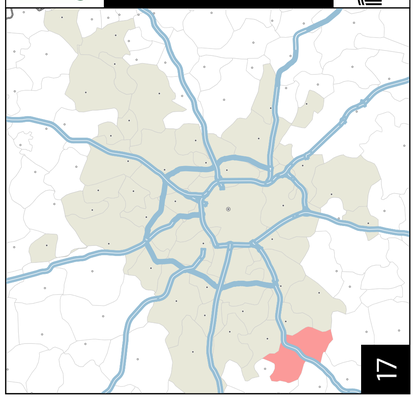

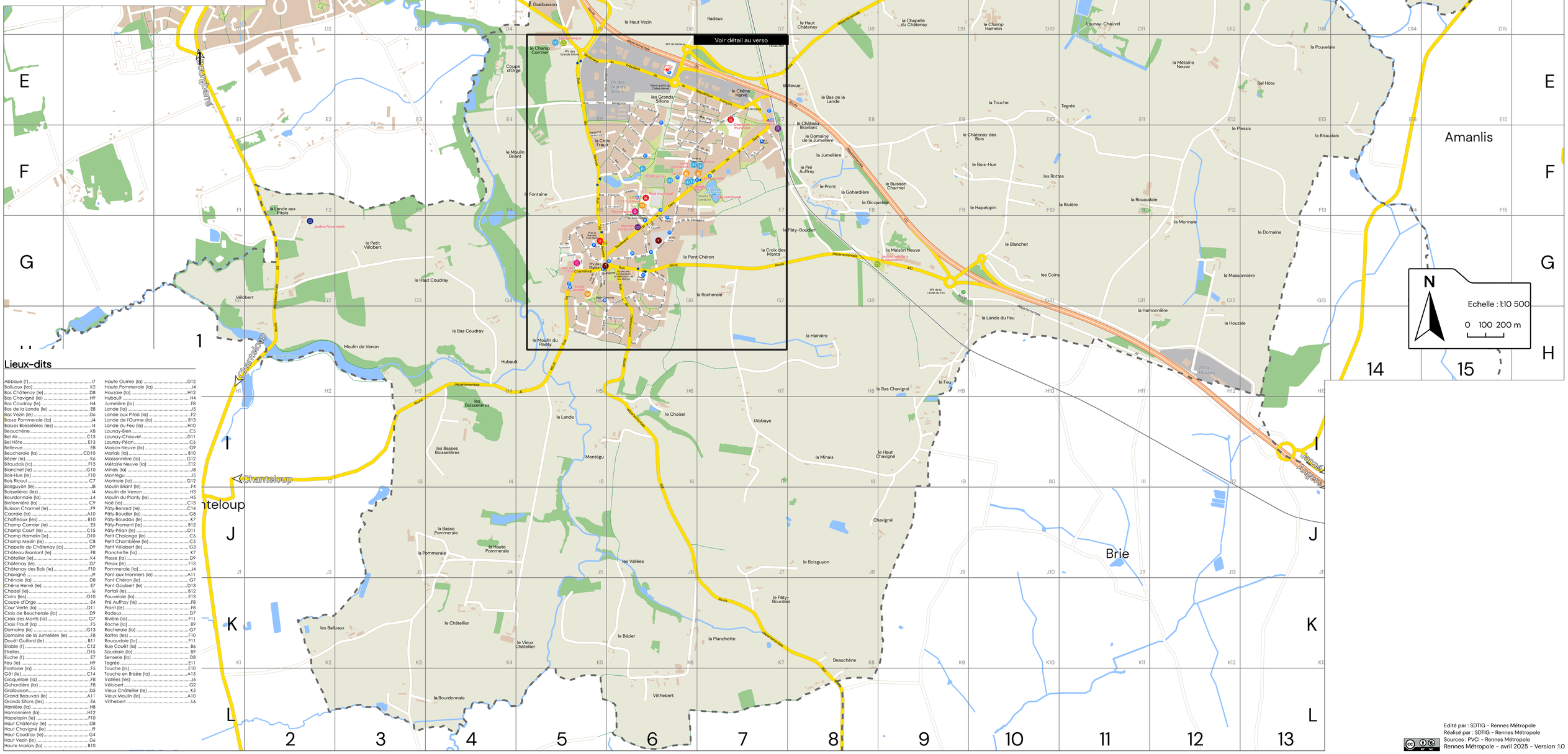

Lieux-dits

Abbaye (l) I7
Ballaux (les) K2
Bas Châtenay (le) D8
Bas Chavigné (le) H9
Bas Coudray (le) H4
Bas de la Lande (le) E8
Bas Vezin (le) D6
Basse Pommeraie (la) J4
Basses Boisselières (les) I4
Beauchêne K8
Bel Air C13
Bel Hôte E13
Bellevue E8
Beucheraie (la) CD10
Bézier (le) K6
Bitaudais (la) F13
Blanchet (le) G10
Bois-Hue (le) F10
Bois Ricoul C7
Boisguyon (le) J8
Boisselières (les) I4
Bourdonnaie (la) L4
Bretonnière (la) C9
Buisson Charmel (le) F9
Cacraie (la) A10
Chaffeaux (les) B10
Champ Cormier (le) E5
Champ Court (le) C15
Champ Hamelin (le) D10
Champ Meslin (le) C8
Chapelle du Châtenay (la) D9
Château Branlant (le) F8
Châtellier (le) K4
Châtenay (le) D7
Châtenay des Bois (le) F10
Chavigné J9
Chênaie (la) D8
Chêne Hervé (le) E7
Choizel (le) I6
Coins (les) G10
Coupe d'Orge E4
Cour Verte (la) D11
Croix de Beucheraie (la) D9
Croix des Monts (la) G7
Croix Frault (la) F5
Domaine (le) G13
Domaine de la Jumelière (le) F8
Douët Guillard (le) B11
Erable (l') C12
Etrelles D15
Euche (l') E7
Feu (le) H9
Fontaine (la) F5
Gât (le) C14
Gicquelaie (la) F8
Gohardière (la) F8
Graibusson D5
Grand Beauvais (le) A11
Grands Sillons (les) E6
Hainière (la) H8
Hamonnière (la) H12
Hapelopin (le) F10
Haut Châtenay (le) D8
Haut Chavigné (le) I9
Haut Coudray (le) G4
Haut Vezin (le) D6
Haute Marais (la) B10
Haute Ourme (la) D12
Haute Pommeraie (la) J4
Houzaie (la) H12
Hubault H4
Jumelière (la) F8
Lande (la) I5
Lande aux Pitois (la) F2
Lande de l'Ourme (la) B13
Lande du Feu (la) H10
Launay-Bien C5
Launay-Chauvel D11
Launay-Péan C6
Maison Neuve (la) G9
Marais (la) B10
Massonnière (la) G12
Métairie Neuve (la) E12
Minais (la) I8
Montégu I5
Morinaie (la) G12
Moulin Briant (le) F4
Moulin de Venon H3
Moulin du Planty (le) H5
Noë (la) C13
Pâty-Benard (le) C14
Pâty-Boudier (le) G8
Pâty-Bourdais (le) K7
Pâty-Froment (le) B12
Pâty-Péan (le) D11
Petit Chalonge (le) C6
Petit Chambière (le) C5
Petit Vélobert (le) G3
Planchette (la) K7
Plesse (la) D9
Plessix (le) F13
Pommeraie (la) J4
Pont aux Monniers (le) A11
Pont Chéron (le) G7
Pont Gaubert (le) D13
Portail (le) B12
Pouvelaie (la) E13
Pré Auffray (le) F8
Pront (le) F8
Radeux D7
Rivière (la) F11
Roche (la) B9
Rocheraie (la) G7
Rottes (les) F10
Rouaudaie (la) F11
Rue Couët (la) B6
Saudraie (la) B9
Senserie (la) D8
Tegrée E11
Touche (la) E10
Touche en Brizée (la) A15
Vallées (les) J6
Vélobert G2
Vieux Châtellier (le) K5
Vieux Moulin (le) A10
Villthebert L6

Edité par : SDTIG - Rennes Métropole
Réalisé par : SDTIG - Rennes Métropole
Sources : PVCI - Rennes Métropole
Rennes Métropole - avril 2025 - Version :1.0

CENTRE-VILLE

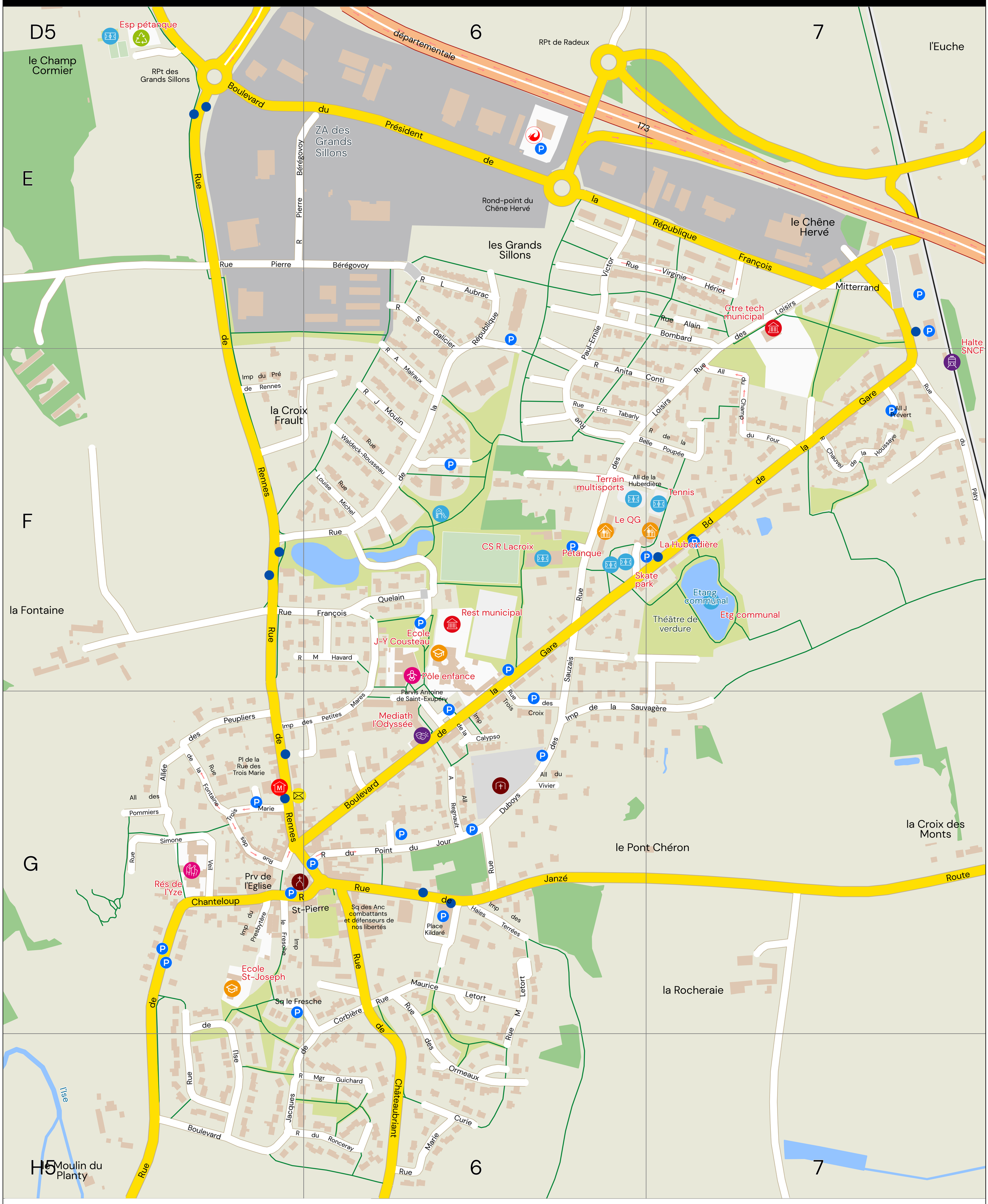

Voies

212 (Chemin) AB12

A-B

Anciens combattants et défenseurs de nos libertés (Square des) G6
Aubrac (Rue Lucie) E6
Belle Poupée (Rue de la) F6-7
Bérégovoy (Rue Pierre) E5-6
Bombard (Rue Alain) E6-7

C-D-E

Calypso (Impasse de la) G6
Champ du Four (Allée du) F7
Chanteloup (Rue de) GH5
Châteaubriant (Rue de) GH6
Chauvel de la Houssaye (Rue) F7
Chêne Hervé (Rond-point du) E6
Conti (Rue Anita) F6-7
Corbière (Boulevard Jacques de) GH6 H5
Curie (Rue Marie) H6
Duboys des Sauzais (Rue) FG6
Eglise (Parvis de l') G5-6

F-G-H

Fontaine (Rue de la) G5
Fresche (Impasse le) G5
Fresche (Square le) G5-6
Galicier (Rue Suzanne) E6
Gare (Boulevard de la) EF7 FG6
Grands Sillons (Rond-point des) E5
Guichard (Rue Monseigneur) H6
Haies Terrées (Impasse des) G6
Havard (Rue Marcel) F6
Hériot (Rue Virginie) E6-7
Huberdière (Allée de la) F6

I-J-K

Ise (Rue de l') GH5
Janzé (Rue de) G6
Kildaré (Place) G6

L-M

Lande du Feu (Rond-point de la) G9
Letort (Rue Maurice) GH6
Loisirs (Rue des) EF7 F6
Malraux (Rue André) F6
Michel (Rue Louise) F6
Mitterrand (Boulevard du Président de la République François) E5-6-7
Moulin (Rue Jean) F6

O-P-Q

Ormeaux (Rue des) GH6
Pâty Boudier (Rue du) F7-8
Petites Mares (Impasse des) FG6 G5
Peupliers (Allée des) G5
Point du Jour (Rue du) G6
Pommiers (Allée des) G5
Pré de Rennes (Impasse du) F5
Presbytère (Impasse du) G5
Prévert (Allée Jacques) F7
Quelain (Rue François) F5-6

R

Radeux (Rond-point de) E6
Regnault (Allée Arthur) G6
Rennes (Rue de) EFG5
République (Rue de la) EF6 F5
Ronceray (Rue du) H5-6
Rue des Trois Marie (Place de la) G5

S-T-V-W

Saint-Exupéry (Parvis Antoine de) FG6
Saint-Pierre (Rue) G5-6
Sauvagère (Impasse de la) FG6-7
Tabarly (Rue Eric) F6
Trois Croix (Rue des) FG6
Trois Marie (Rue des) G5
Veil (Rue Simone) G5
Victor (Rue Paul-Emile) EF6
Vivier (Allée du) G6
Waldeck-Rousseau (Rue) F6

Équipements

Centre de secours SDIS35 ..... E6
Centre technique municipal E7
Cimetière G6
Halte SNCF F7
La Poste G5
Mairie G5
Centre Communal d'Action Sociale CCAS
Parking covoiturage G9
Plateforme végétaux E5
Église Saint-Maximilien Kolbe G5

Culture et socio-culturel

Le QG - espace jeunes F6
Local d'animation pour les jeunes
Locaux socio-culturels
Médiathèque l'Odyssée G6
Salle de la Huberdière F7

Enfance

Pôle enfance F6
Accueil de loisirs ALSH
Association Les Petits Loups
Dojo
Garderie municipale
Halte-garderie multi-accueil la Girafe
Relais assistantes maternelles

Enseignement

Ecole privée Saint-Joseph G5
Groupe scolaire public Jacques-Yves Cousteau F6
Restaurant municipal F6

Parcs et espaces naturels

Etang communal F7
Jardins familiaux Buissonniers G8
Théâtre de verdure F7

Santé et action sociale

Résidence de l'Yze G5

Sport et loisirs

Complexe sportif René Lacroix F6
Salle multisport
Terrains de football
Courts de tennis F7
Espace pétanque E5 F6
Skate park F6
Terrain multisports F6

Tourisme et patrimoine

Jardins Rocambole G2

Zone d'activités

ZA des Grands Sillons D5-6 E5-6-7
ZA la Houzais H12-13

Légende

- Voie interdite aux véhicules légers
- Zones urbanisées
- Zones d'activité
- Espaces verts
- Espaces boisés
- Hydrographie
- Cimetières
- Aires de jeux

Equipements

- Mairie
- Poste
- Eglise
- Centre de secours
- Equipement pour personnes agées
- Equipement culturel
- Etablissement scolaire
- Espace socio-culturel
- Equipement sportif
- Equipement de plein-air
- Gare / Halte SNCF
- Déchèterie / plateforme déchets verts / recyclage des déchets
- Cimetière
- Equipement d'intérêt public
- Jardins familiaux
- Site touristique

N

Echelle : 1:2 500

0 25 50 m