












LÉGENDE

-  Mairie
-  Gendarmerie / Police / Défense / Justice
-  Office de tourisme
-  Parking
-  Parking covoiturage
-  Déchèterie / plateforme déchets verts / recyclage des déchets
-  Jardins familiaux
-  Terrain des gens du voyage
-  Camping - Aire d'accueil



Echelle : 1:4 000
 0 25 50
 Mètres

Bécherel

A-B

Anciennes Halles (Place des)	B2
Basse Quintaine (Rue de la)	B2
Berthault (Cour)	B2
Berthault (Porte)	B2
Beurrerie (Rue de la)	B2

C

Calvaire (Chemin du)	C1
Carette (Ruelle)	B2
Chanvrerie (Rue de la)	B2
Chevaliers (Cour des)	B2
Coquerie (Chemin de la)	B2-3
Couaille (Rocquet de la)	C2
Couaille à la Ferronière (Chemin de la)	B3 BC2
Croix (Place de la)	B2
Croix Robert (Résidence de la)	B1-2

D-E-F

Douves (Rocquet des)	C2
Douves (Rue des)	BC2
Du Guesclin (Résidence)	B1-2
Etang (Rocquet de l')	B2
Faubourg Berthault (Rue du)	BC2
Ferronière (Chemin de la)	B2-3
Filanderie (Rue de la)	B2
Francs Bourgeois (Rue des)	B2

J-K

Jardins du Prieuré (Résidence les)	A3
Jehanin (Place Alexandre)	B2
Kernier (Place Tanguy de)	B2

L-M

Lambert (Square du Docteur)	B2
Libération (Rue de la)	BC2 C1
Linquénac (Chemin de)	B1-2
Montfort (Route de)	C1
Prieuré (Rue du)	AB3

Q-R

Quintaine (Rue de la)	AB3 B2
Roncette (Chemin de la)	B1-2
Ronde (Chemin de)	B2

S

Saint-Michel (Rue)	B2
Saint-Michel (Porte)	B2
Saint-Nicolas (Rue)	B2
Saules (Sentier des)	A3 AB2 B1
Saules (Résidence les)	AB2
Saules (Clos des)	B2
Saules (Chemin des)	B2
Sévignière (Résidence la)	A2-3

T-V

Thabor (Chemin du)	B2
Thabor (Square du)	B2
Ville en Bois (Chemin de la)	B2

LIEUX-DITS

Barre (la)	A3
Clos Doucet (le)	C1
Clos Saint-Michel (le)	B2
Couaille (la)	C2

Douves (les)	C2
Ferronière (la)	B2
Hauts Lieux (les)	B1
Pressoir (le)	B1
Prieuré (le)	B3
Saules (les)	B2
Ville Malet (la)	B2

EQUIPEMENTS

Centre de secours SDIS35	B2
Cimetière	B2
Eglise	B2
Gendarmerie	B2
La Poste	B2
Mairie	B2
Pôle commercial	B2
Station de pompage	A1

Culture et socio-culturel

Bibliothèque	B2
Maison du livre	C1
<i>Auditorium</i>	
<i>Point Tourisme</i>	
<i>Salle d'exposition</i>	
Médiathèque du département d'Ille-et-Vilaine (MDIV)	B2
Salle des associations	B2
Salle polyvalente des Hauts Lieux	B1
<i>Ateliers municipaux</i>	
Théâtre municipal	B1
<i>Art'Comedia</i>	

Enseignement

Ecole maternelle publique	B2
<i>Cantine municipale</i>	
Ecole élémentaire privée Notre Dame	B2

Parcs et espaces verts

Jardin du Presbytère	B2
Jardin du Thabor	B2

Santé et action sociale

Ehpad Résidence de la Vallée	C2
Maison médicale	B2

Sport et loisirs

Boulodrome	B2
City stade	B1
Terrains de sport	B3
<i>Terrain d'honneur de football</i>	
<i>Terrain de football</i>	
<i>Terrain de tennis</i>	

Tourisme

Lavoir	C2
--------------	----