





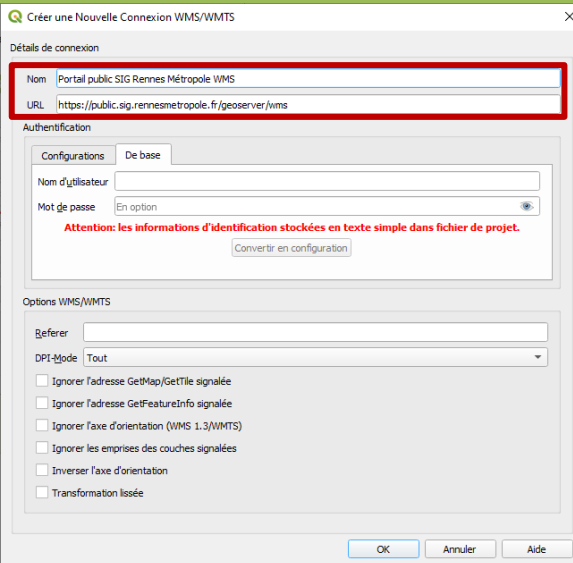
Accès aux données et fonds de plan de Rennes Métropole sur QGIS depuis l'extérieur

	Vous êtes grand public, professionnel ou prestataire		
	Utilisation de QGIS <u>hors du réseau informatique</u> Rennes Métropole		
	Pour de la consultation	Pour manipuler des données	Pour réaliser des impressions
Fonds de plan référentiels	Portail public SIG Rennes Métropole WMTS	/	Portail public SIG Rennes Métropole WMS
Données individuelles référentielles	Portail public SIG Rennes Métropole WMS	Portail public SIG Rennes Métropole WFS	Portail public SIG Rennes Métropole WFS <u>ou</u> WMS
Données individuelles métiers partagées stockées dans PostGIS	Portail public SIG Rennes Métropole WMS	Portail public SIG Rennes Métropole WFS	Portail public SIG Rennes Métropole WFS <u>ou</u> WMS
Données individuelles métiers non partagées (hors PostGIS)	/	/	/

Dans cette configuration, il est inutile de disposer d'un compte d'accès individuel au Portail public.

Pour créer une connexion dans l'explorateur QGIS, faire un clic droit sur le flux concerné à savoir  WMS/WMTS ou  WFS ► *Nouvelle connexion...* puis renseigner la fenêtre ci-dessous des paramètres suivants :

WMS / WMTS



Créer une Nouvelle Connexion WMS/WMTS

Détails de connexion

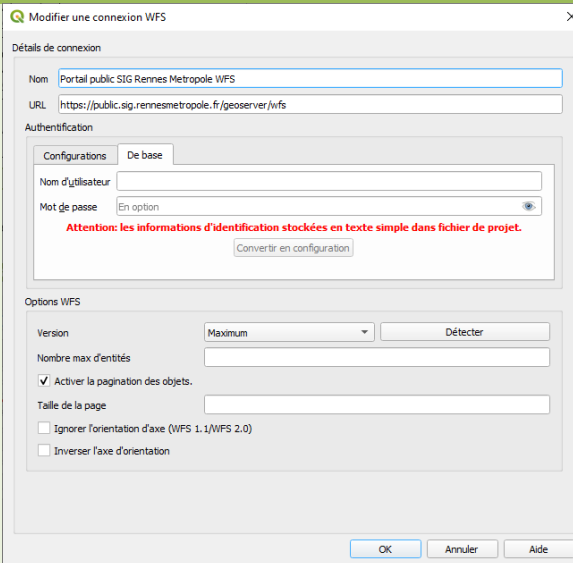
Nom: Portail public SIG Rennes Métropole WMS

URL: https://public.sig.rennesmetropole.fr/geoserver/wms

Authentification

Options WMS/WMTS

WFS



Modifier une connexion WFS

Détails de connexion

Nom: Portail public SIG Rennes Métropole WFS

URL: https://public.sig.rennesmetropole.fr/geoserver/wfs

Authentification

Options WFS

Pour le **WMTS**, utiliser le nom et l'URL ci-dessous :

Nom : Portail public SIG Rennes Métropole WMTS

URL : https://public.sig.rennesmetropole.fr/geoserver/wmts