Retrait/Gonflement des sols argileux

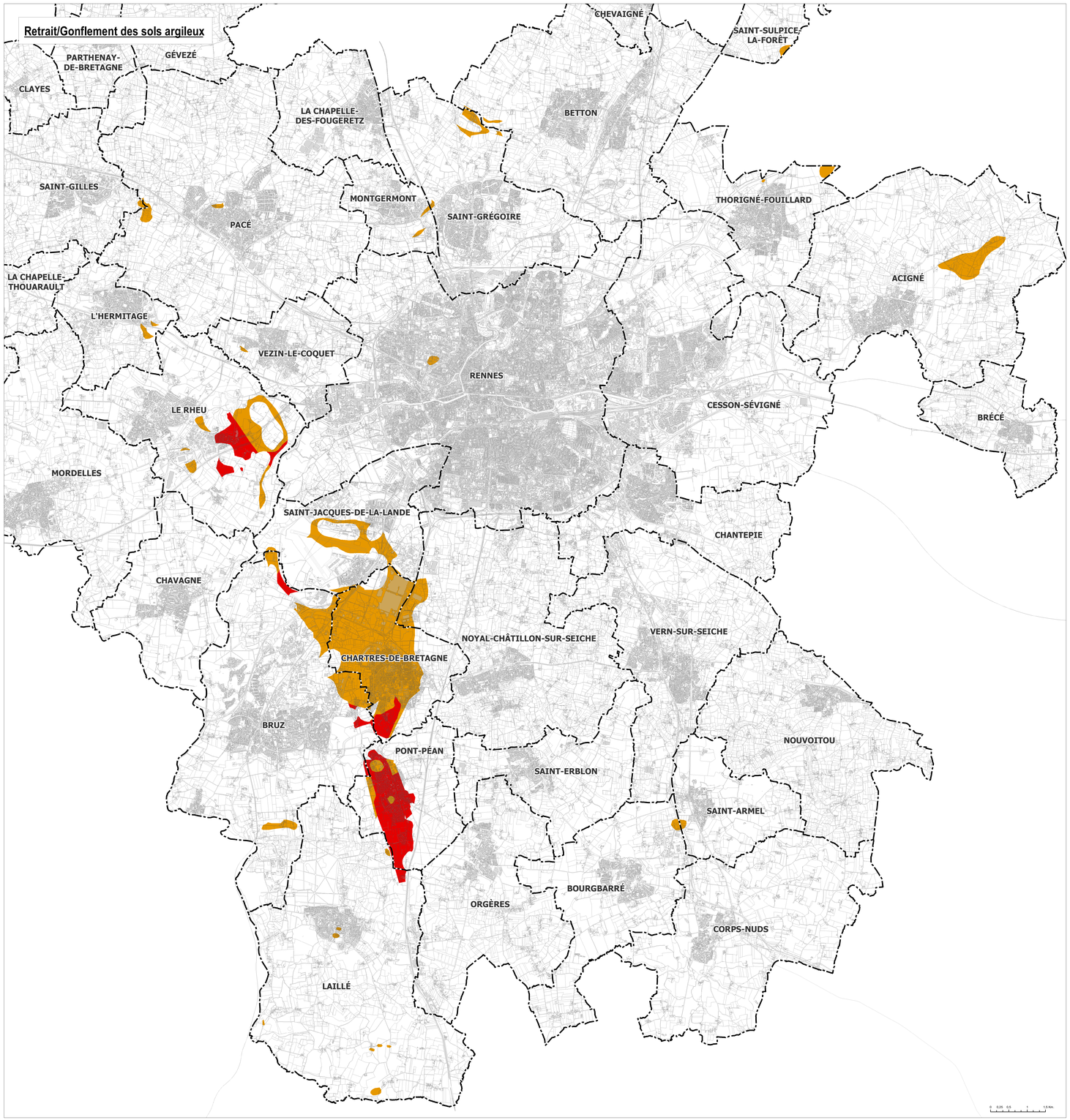

Effondrement lié aux carrières souterraines

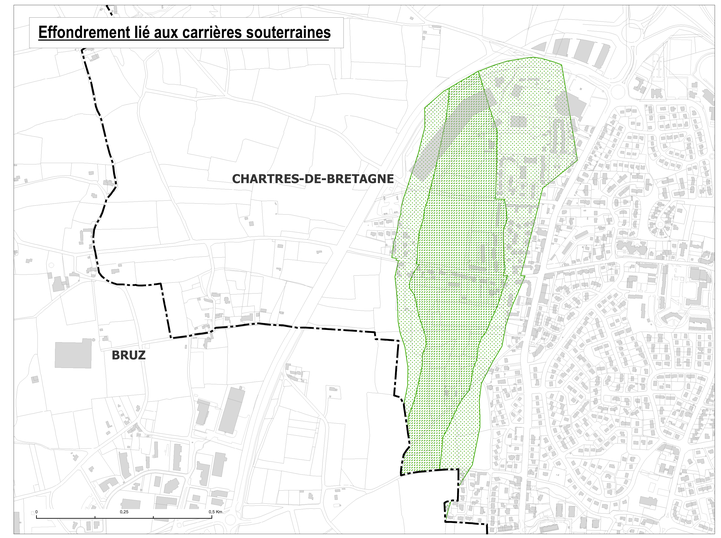

Affaissement et tassement des sols

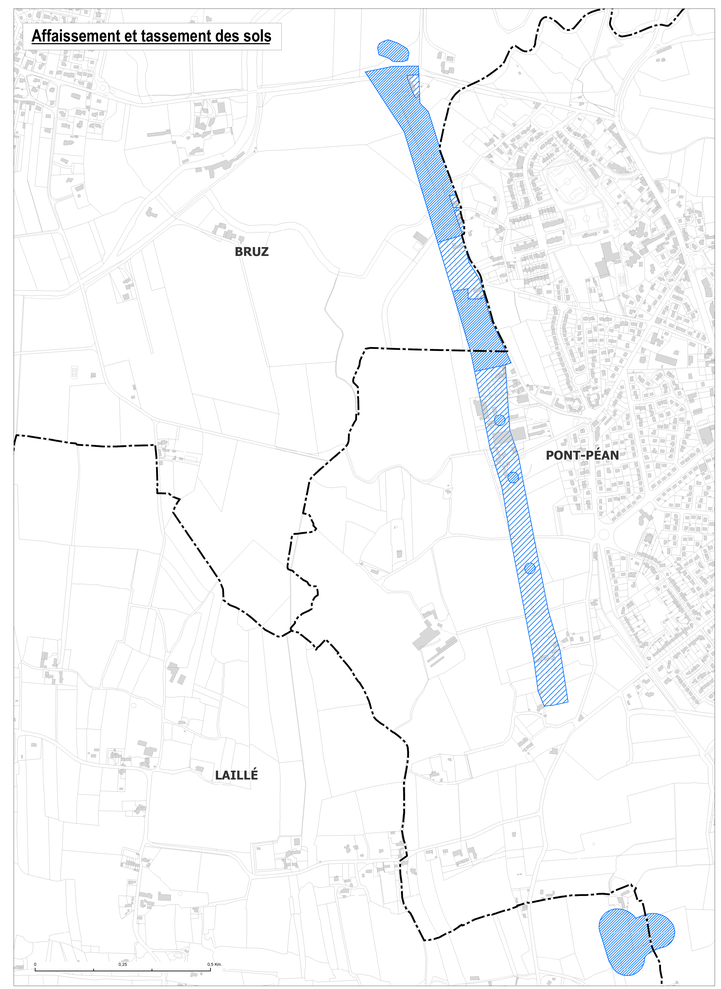

Plan Local d'Urbanisme intercommunal de Rennes Métropole

D-2 REGLEMENT GRAPHIQUE

D-2-2 Plans thématiques

D-2-2-5 Santé / Risques / Sécurité

D-2-2-5-2 Mouvements de terrain

Plan D-2-2-5-2.01

Élaboration approuvée par délibération du Conseil de Rennes Métropole du 19/12/2019

Echelle : 1/5 000
Echelle : 1/10 000
Décembre 2019

MÉTROPOLE Rennes

Eléments de contexte

- Limite communale
- Parcelle et bâti cadastral

Les différentes zones relatives aux mouvements de terrain

Retrait/gonflement des sols argileux

Zone concernée par une disposition réglementaire

- Aléa fort
- Aléa moyen

Effondrement lié aux carrières souterraines

Zone concernée par une disposition réglementaire

- Aléa fort
- Aléa moyen

Affaissement et tassement des sols

Zone concernée par une disposition réglementaire

- Inconstructibilité stricte
- Inconstructibilité par défaut (étude géotechnique nécessaire pouvant lever l'inconstructibilité)

N

Sources : IGNGFP (cadastre), 2017 ;
©Rennes Métropole (SIG), (données PVCI), jul 2018 ;
©Ville de Rennes (fond de plan topographique général), dec 2018 ;
©Rennes Métropole (DRS), mai 2018 ; ©BRGM, 2010

Réalisation : ©Rennes Métropole (DAUH/DPEU), déc 2019

Logiciel SIG : ArcGis, 10.3.1
Système de référence : RGF93 CC48 (IGNF : LAMBCC48 - EPSG : 3948)