



## Plan Local d'Urbanisme intercommunal de Rennes Métropole

# E - ANNEXES

## E-15 Obligations légales de débroussaillage

Élaboration approuvée par délibération du Conseil de Rennes Métropole du 19/12/2019  
Mise à jour n°7 par arrêté de la Présidente de Rennes Métropole du 27/02/2025

## **NOTICE D'UTILISATION DU ZONAGE INFORMATIF DES OBLIGATIONS LEGALES DE DEBROUSSAILLEMENT**

### **1. Qu'est-ce que les Obligations Légales de Débroussaillement (OLD) ?**

Débroussailler est une obligation prévue par le Code Forestier dans les territoires français exposés au risque d'incendies de forêt et de végétation. En conséquence, certains propriétaires de terrains doivent débroussailler autour de leurs habitations et autres constructions.

Pour plus d'information : <https://agriculture.gouv.fr/prevenir-et-lutter-contre-les-incendies-de-foret>

### **2. A quoi sert le Zonage Informatif des Obligations Légales de Débroussaillement ?**

Le Zonage Informatif des OLD est une carte en ligne qui permet aux particuliers de pouvoir localiser leur terrain et savoir s'ils sont soumis à la réglementation sur les OLD.

Le Zonage Informatif des OLD ne précise pas les règles à appliquer pour débroussailler correctement (profondeur de débroussaillement depuis l'habitation, distance entre les arbres, hauteur d'élagage, etc.).

Pour se renseigner sur la réglementation sur les OLD en vigueur sur leur département, les particuliers peuvent contacter la mairie ou la préfecture. Les règles de mise en œuvre des OLD peuvent être différentes d'un département à l'autre, car elles tiennent compte du contexte local.

### **3. Comment cette donnée cartographique est-elle produite ?**

Cette carte est un recensement des territoires qui sont soumis à la réglementation OLD suite à l'étude des décrets et arrêtés préfectoraux en vigueur dans les départements. Les zonages sur la réglementation OLD produits par les services des préfectures ont été intégrés. Sur les autres départements où les OLD s'appliquent, la carte affiche le zonage produit par l'IGN conformément à [l'instruction technique n°DGPE/SDFCB/2019-122 du 08 février 2019](#). Sur certains secteurs, la traduction en zonage des informations réglementaires sur les OLD n'est pas assez précise. La carte du Zonage Informatif des OLD s'affiche alors en hachurée pour signaler que des données précises sont indisponibles dans le secteur. Vous pouvez alors cliquer sur la zone hachurée pour consulter des informations complémentaires.

Cette carte est donc informative et n'a pas vocation à déterminer l'étendue exacte du zonage où s'applique la réglementation sur les OLD (se renseigner auprès de la mairie ou de la préfecture), car :

- certains massifs boisés (inférieurs à 4 hectares) peuvent ne pas apparaître sur cette cartographie alors que des OLD s'y appliquent.
- elle est établie à partir de données photographiques et/ou numériques dont la fiabilité ne peut être garantie (difficulté d'identification des certains boisements, de landes, de garrigues, de zones en coupes rases, ou encore de zones défrichées depuis la prise de vue photographique ou satellite).
- elle doit être actualisée au fur et à mesure de l'évolution de la réglementation prise dans les départements (mise à jour de la carte).

- elle référence sur certains départements des secteurs soumis aux OLD prévus dans des décrets particulièrement anciens (en cours d'actualisation). Dans ce cas la carte affiche le secteur avec un zonage hachuré.

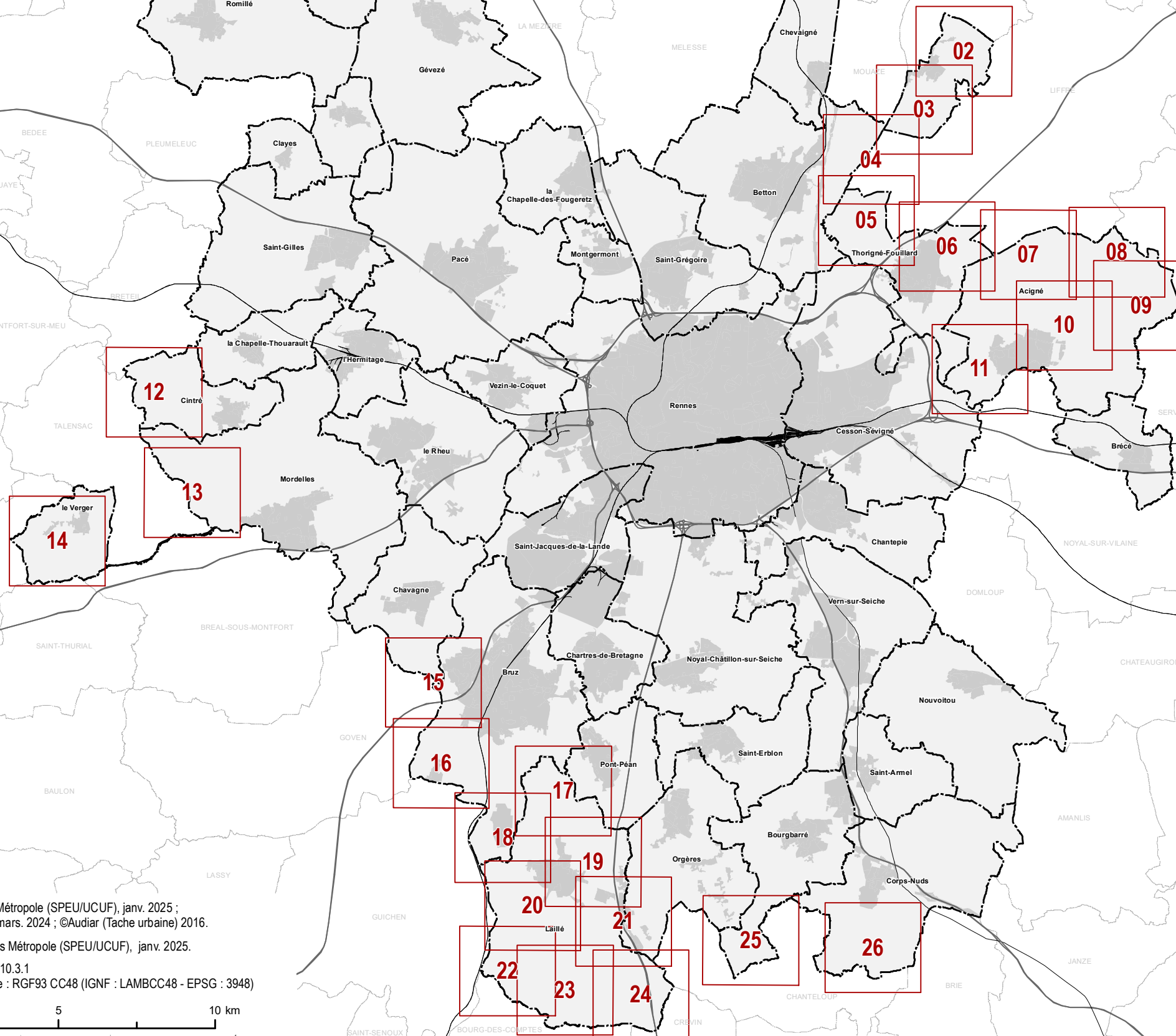
# E- ANNEXES

## E-15 Obligations légales de débroussaillage

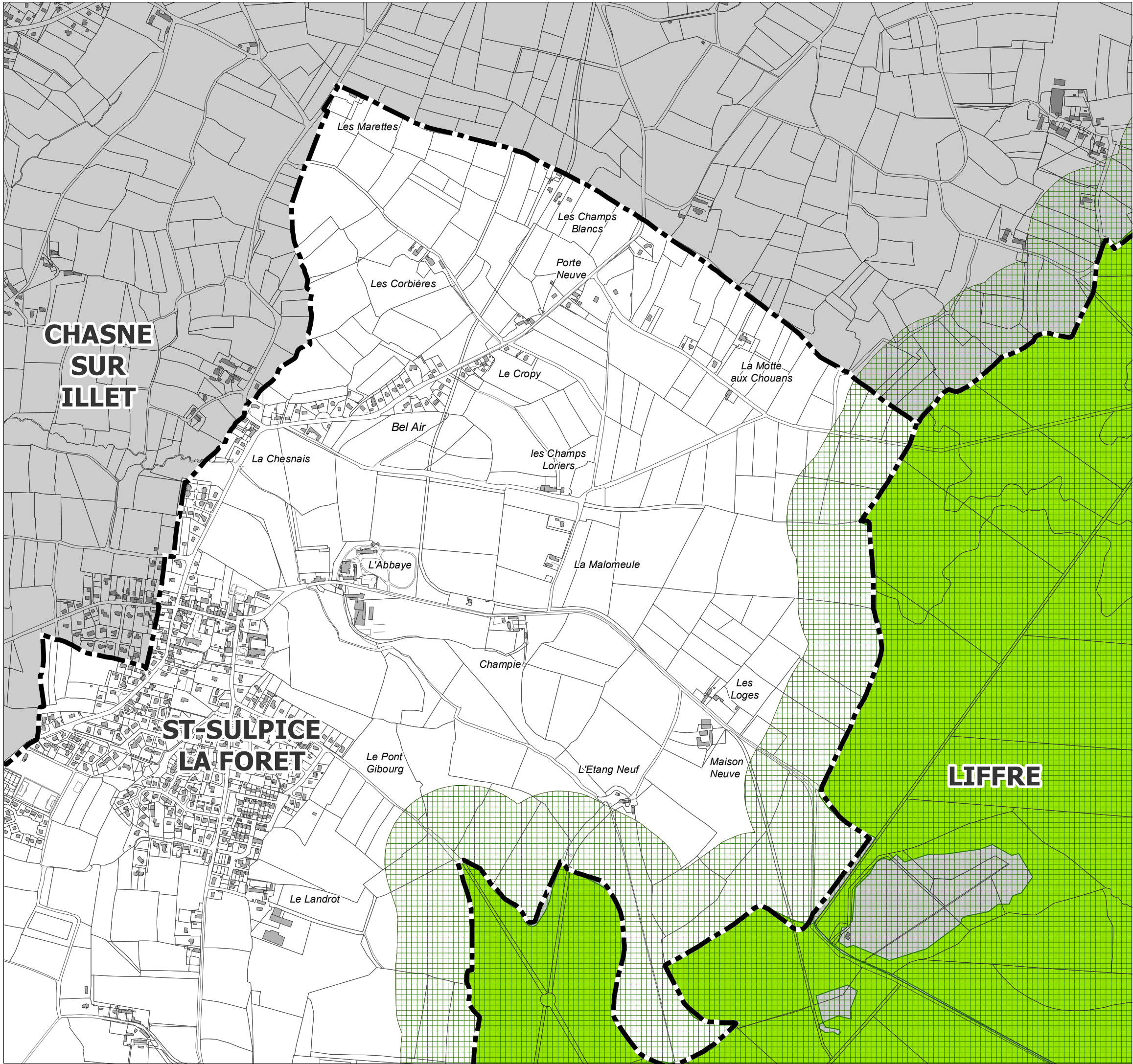
### Plan E-15.01

### Plan d'assemblage

Élaboration approuvée par délibération du  
Conseil de Rennes Métropole du 19/12/2019  
Mise à jour n°7 par arrêté de la Présidente  
de Rennes Métropole du 27/02/2025







# E- ANNEXES


## E-15 Obligations légales de débroussaillage

### Plan E-15.02


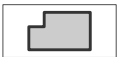
### Saint-Sulpice-la-Forêt

Élaboration approuvée par délibération du Conseil de Rennes Métropole du 19/12/2019  
Mise à jour n°7 par arrêté de la Présidente de Rennes Métropole du 27/02/2025



Échelle : 1 / 10 000  
Février 2025



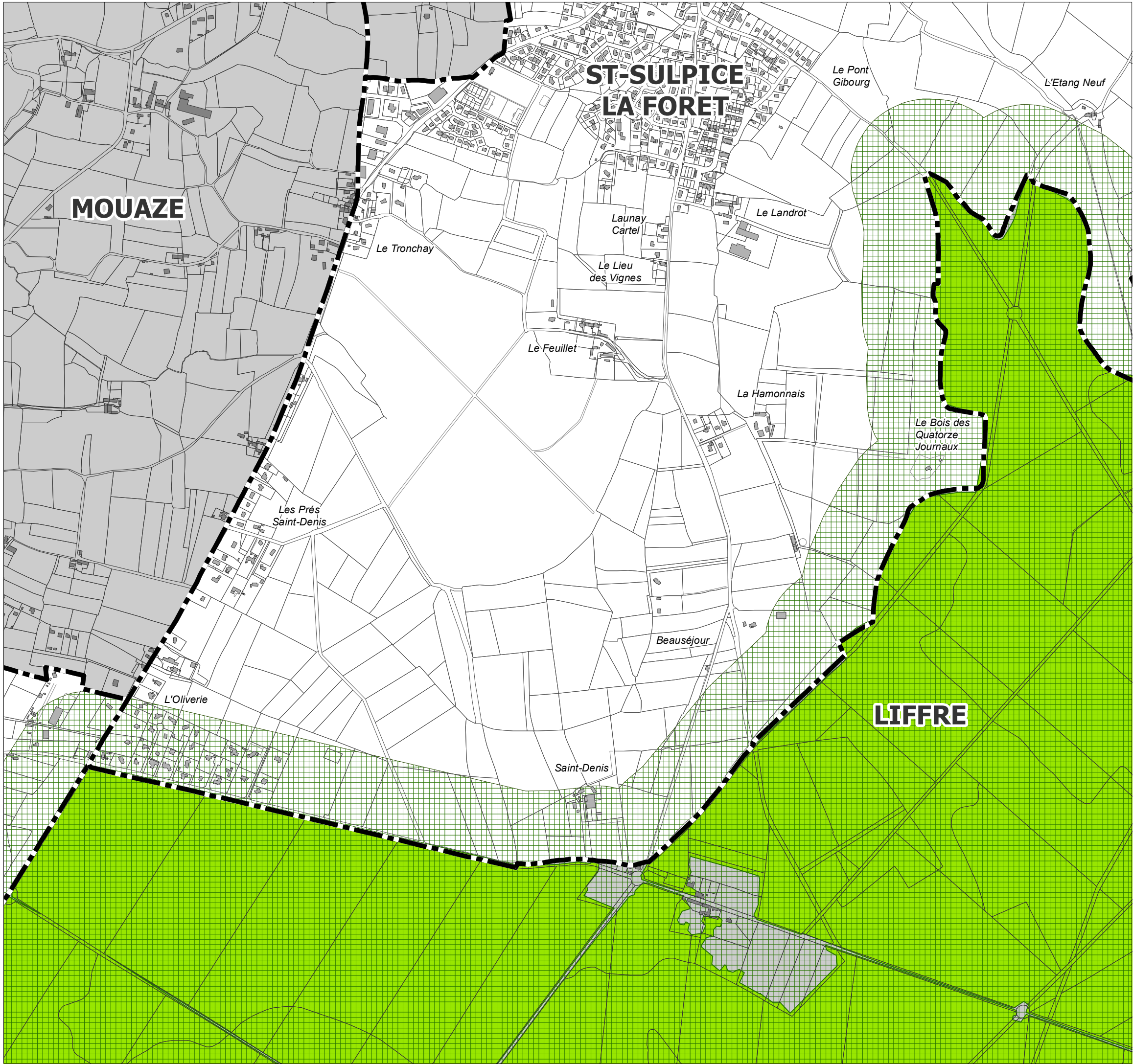
#### Éléments de contexte

-  Limite communale
-  Parcelle et bâti cadastral

#### Obligations légales de débroussaillage

-  Massifs boisés
-  Zonage informatif des obligations légales de débroussaillage





# E- ANNEXES

## E-15 Obligations légales de débroussaillage

### Plan E-15.03

### Saint-Sulpice-la-Forêt

Élaboration approuvée par délibération du  
Conseil de Rennes Métropole du 19/12/2019  
Mise à jour n°7 par arrêté de la Présidente  
de Rennes Métropole du 27/02/2025

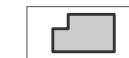
Échelle : 1 / 10 000  
Février 2025



#### Éléments de contexte



Limite communale



Parcelle et bâti cadastral

#### Obligations légales de débroussaillage



Massifs boisés



Zonage informatif des obligations  
légales de débroussaillage



Sources : ©Rennes Métropole (SPEU/UCUF), janv. 2025 ; ©DGFIP (cadastre), mars 2024 ; ©Rennes Métropole (SDTIG), (Référentiel Topographique très Grande Échelle de Rennes Métropole (RTGE)), mars 2024 ; ©IGN (IGNF\_deroussaillement 3.0), oct. 2023.

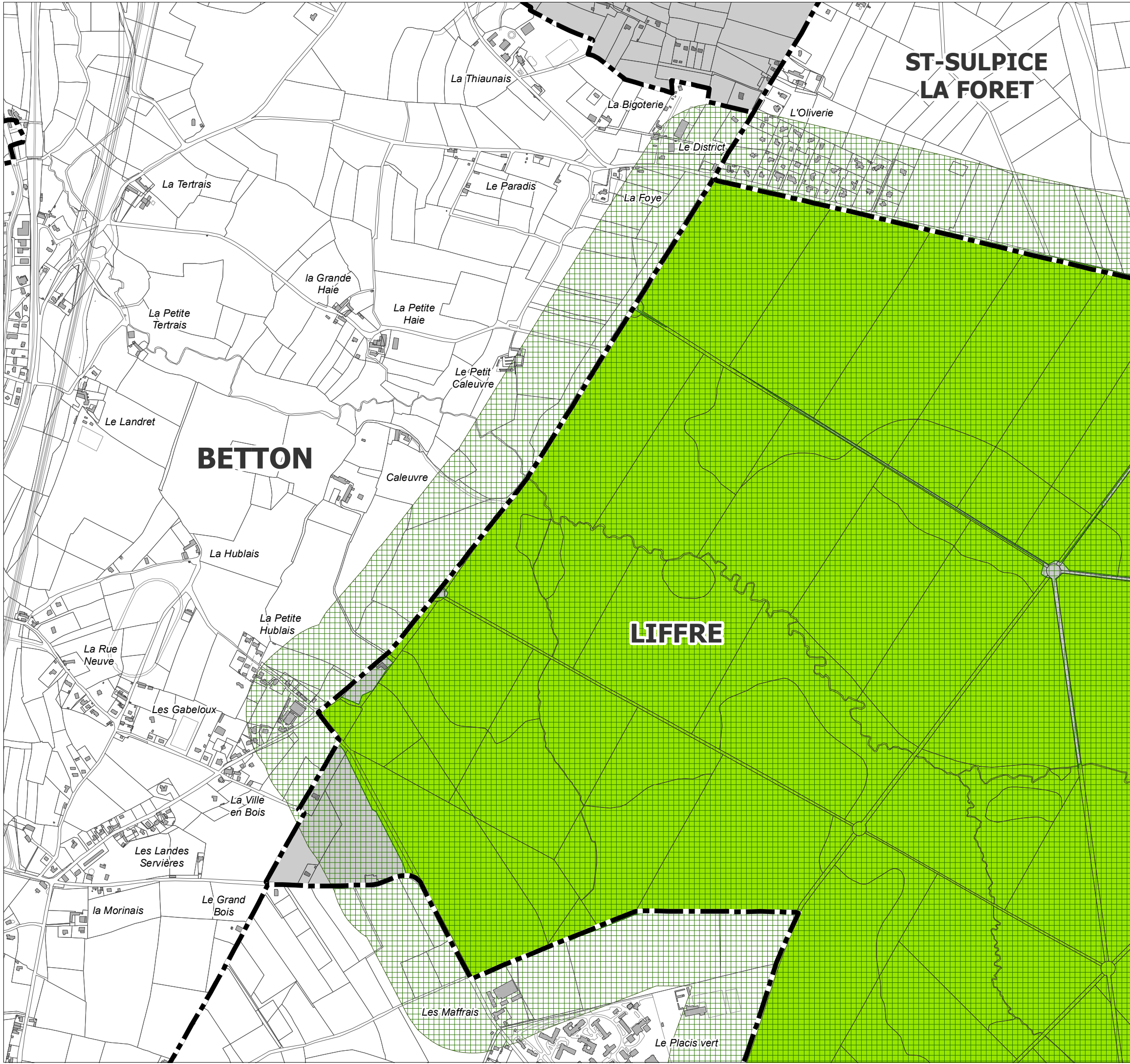
Réalisation : ©Rennes Métropole (DAUH/SPEU), janv. 2025

Logiciel SIG : ArcGis, 10.3.1

Système de référence : RGF93 CC48 (IGNF : LAMBCC48 - EPSG : 3948)

0 125 250 500 m





# E- ANNEXES

## E-15 Obligations légales de débroussaillage

### Plan E-15.04

#### Betton

Élaboration approuvée par délibération du  
Conseil de Rennes Métropole du 19/12/2019  
Mise à jour n°7 par arrêté de la Présidente  
de Rennes Métropole du 27/02/2025

Échelle : 1 / 10 000  
Février 2025

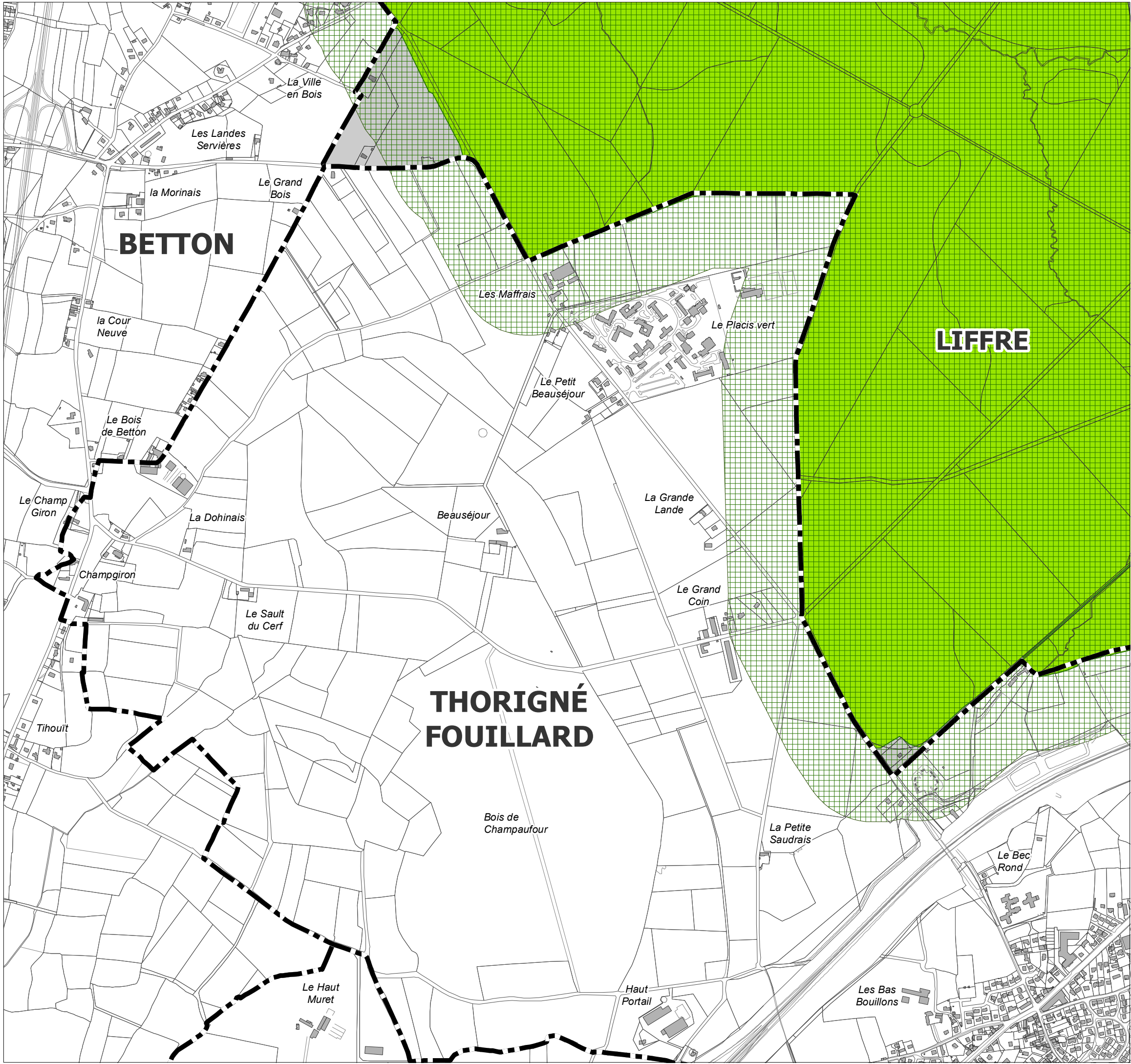
#### Éléments de contexte

- Limite communale
- Parcelle et bâti cadastral

#### Obligations légales de débroussaillage

- Massifs boisés
- Zonage informatif des obligations légales de débroussaillage





# E- ANNEXES

## E-15 Obligations légales de débroussaillage

### Plan E-15.05

#### Thorigné-Fouillard

Élaboration approuvée par délibération du Conseil de Rennes Métropole du 19/12/2019  
Mise à jour n°7 par arrêté de la Présidente de Rennes Métropole du 27/02/2025

Échelle : 1 / 10 000  
Février 2025

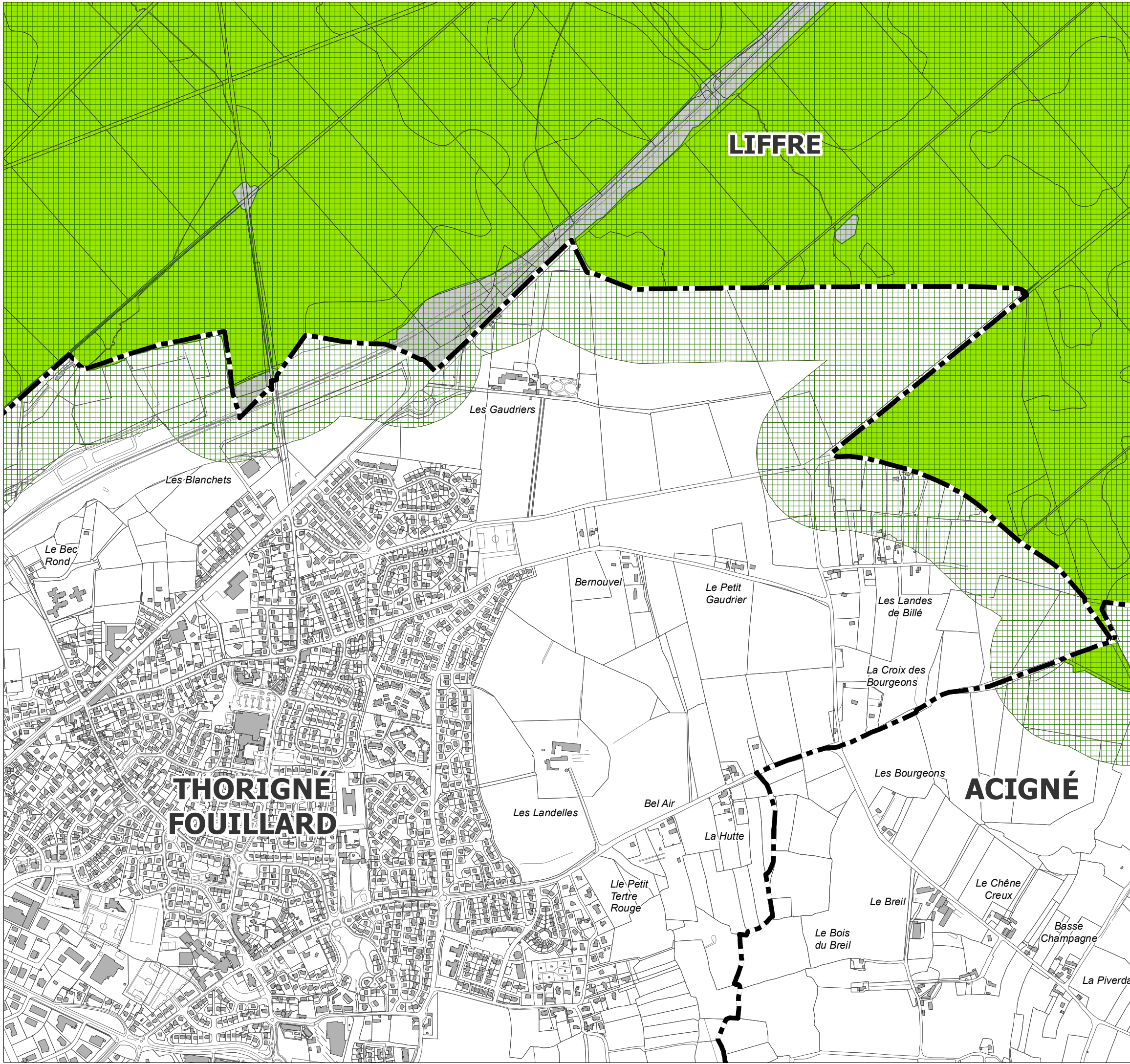
#### Éléments de contexte

- Limite communale
- Parcelle et bâti cadastral

#### Obligations légales de débroussaillage

- Massifs boisés
- Zonage informatif des obligations légales de débroussaillage





# E- ANNEXES

## E-15 Obligations légales de débroussaillage

### Plan E-15.06

#### Thorigné-Fouillard

Élaboration approuvée par délibération du Conseil de Rennes Métropole du 19/12/2019  
Mise à jour n°7 par arrêté de la Présidente de Rennes Métropole du 27/02/2025

Échelle : 1 / 10 000  
Février 2025

Éléments de contexte

- Limite communale
- Parcelle et bâti cadastral

Obligations légales de débroussaillage

- Massifs boisés
- Zonage informatif des obligations légales de débroussaillage

N

Sources : ©Rennes Métropole (SPEU/UCUF), janv. 2025 ; ©DGFiP (cadastre), mars 2024 ; ©Rennes Métropole (SDTIG), (Référentiel Topographique très Grande Échelle de Rennes Métropole (RTGE)), mars 2024 ; ©IGN (IGNF\_deroussaillement 3.0), oct. 2023.

Réalisation : ©Rennes Métropole (DAUH/SPEU), janv. 2025

Logiciel SIG : ArcGis, 10.3.1

Système de référence : RGF93 CC48 (IGNF : LAMBCC48 - EPSG : 3948)

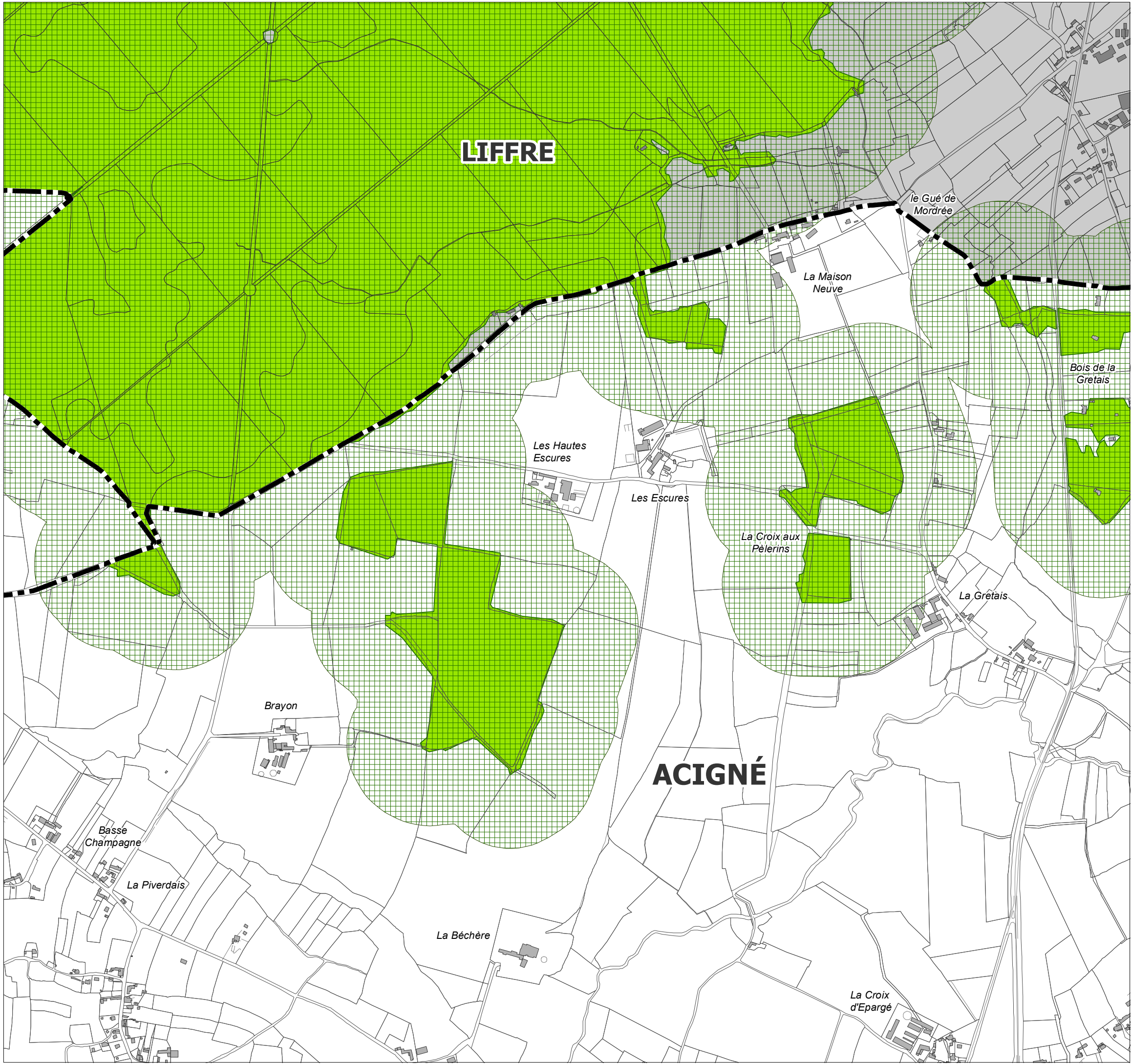
0

125

250

500 m





# E- ANNEXES

## E-15 Obligations légales de débroussaillage

### Plan E-15.07



#### Acigné

Élaboration approuvée par délibération du Conseil de Rennes Métropole du 19/12/2019  
Mise à jour n°7 par arrêté de la Présidente de Rennes Métropole du 27/02/2025



Échelle : 1 / 10 000  
Février 2025

**RENNES MÉTROPOLE**


#### Éléments de contexte

-  Limite communale
-  Parcelle et bâti cadastral

#### Obligations légales de débroussaillage

-  Massifs boisés
-  Zonage informatif des obligations légales de débroussaillage

N



Sources : ©Rennes Métropole (SPEU/UCUF), janv. 2025 ; ©DGFIP (cadastre), mars 2024 ; ©Rennes Métropole (SDTIG), (Référentiel Topographique très Grande Échelle de Rennes Métropole (RTGE)), mars 2024 ; ©IGN (IGNF\_deroussaillement 3.0), oct. 2023.

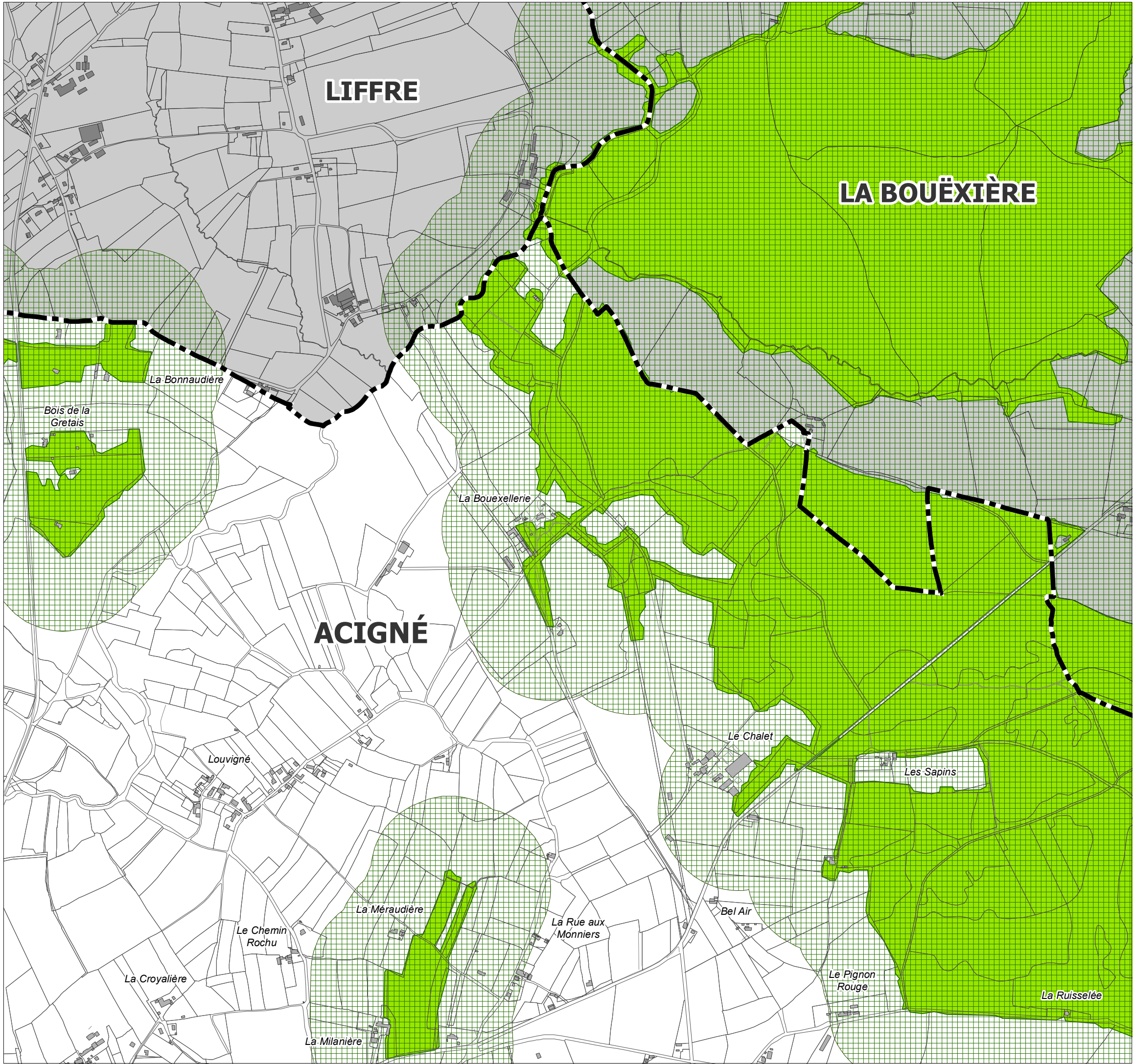
Réalisation : ©Rennes Métropole (DAUH/SPEU), janv. 2025

Logiciel SIG : ArcGis, 10.3.1

Système de référence : RGF93 CC48 (IGNF : LAMBCC48 - EPSG : 3948)

0 125 250 500 m





# E- ANNEXES

## E-15 Obligations légales de débroussaillage

### Plan E-15.08

#### Acigné

Élaboration approuvée par délibération du Conseil de Rennes Métropole du 19/12/2019  
Mise à jour n°7 par arrêté de la Présidente de Rennes Métropole du 27/02/2025

Échelle : 1 / 10 000  
Février 2025

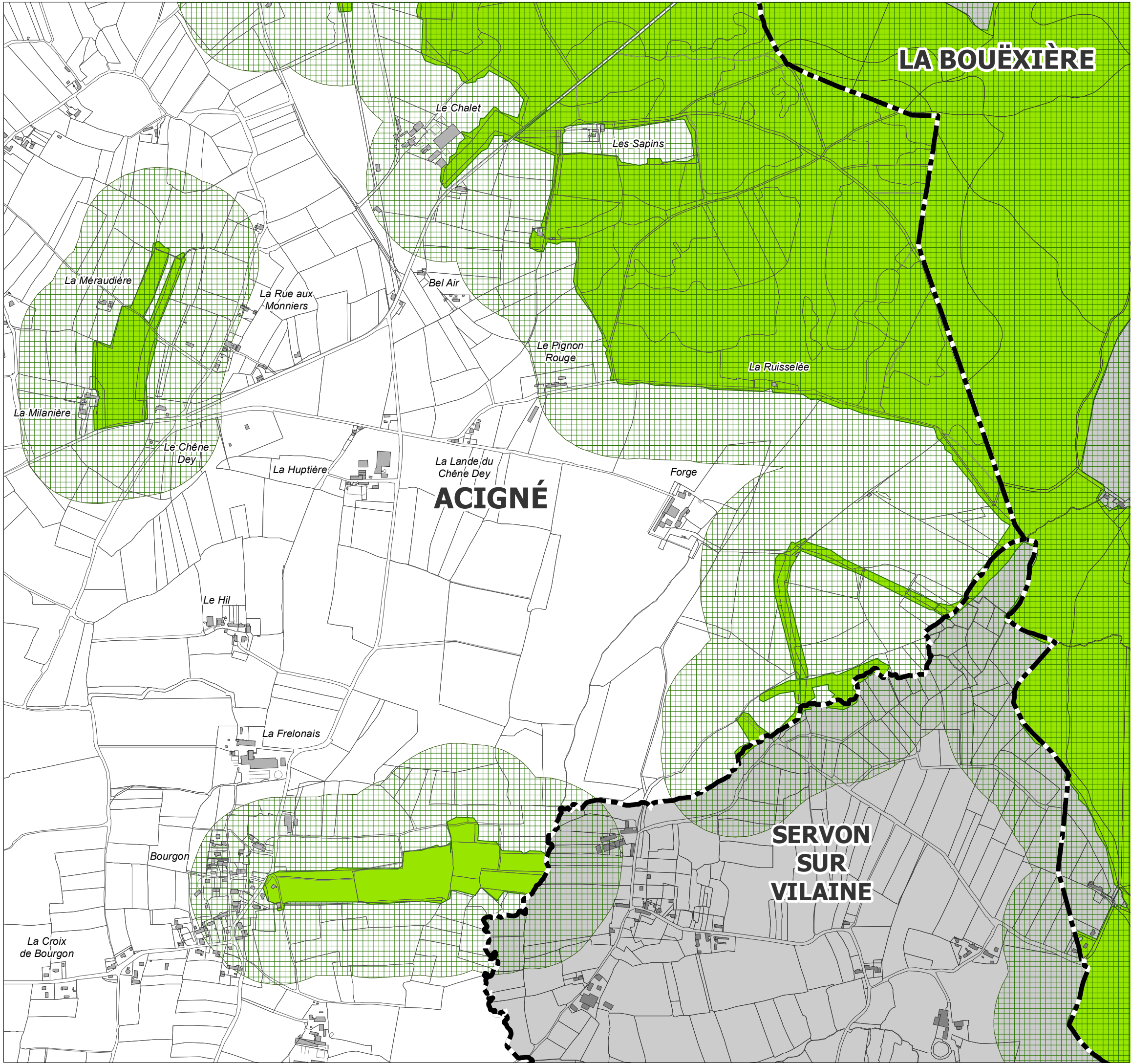
#### Éléments de contexte

- Limite communale
- Parcelle et bâti cadastral

#### Obligations légales de débroussaillage

- Massifs boisés
- Zonage informatif des obligations légales de débroussaillage





# E- ANNEXES

## E-15 Obligations légales de débroussaillage

### Plan E-15.09

#### Acigné

Élaboration approuvée par délibération du Conseil de Rennes Métropole du 19/12/2019  
Mise à jour n°7 par arrêté de la Présidente de Rennes Métropole du 27/02/2025

Échelle : 1 / 10 000  
Février 2025

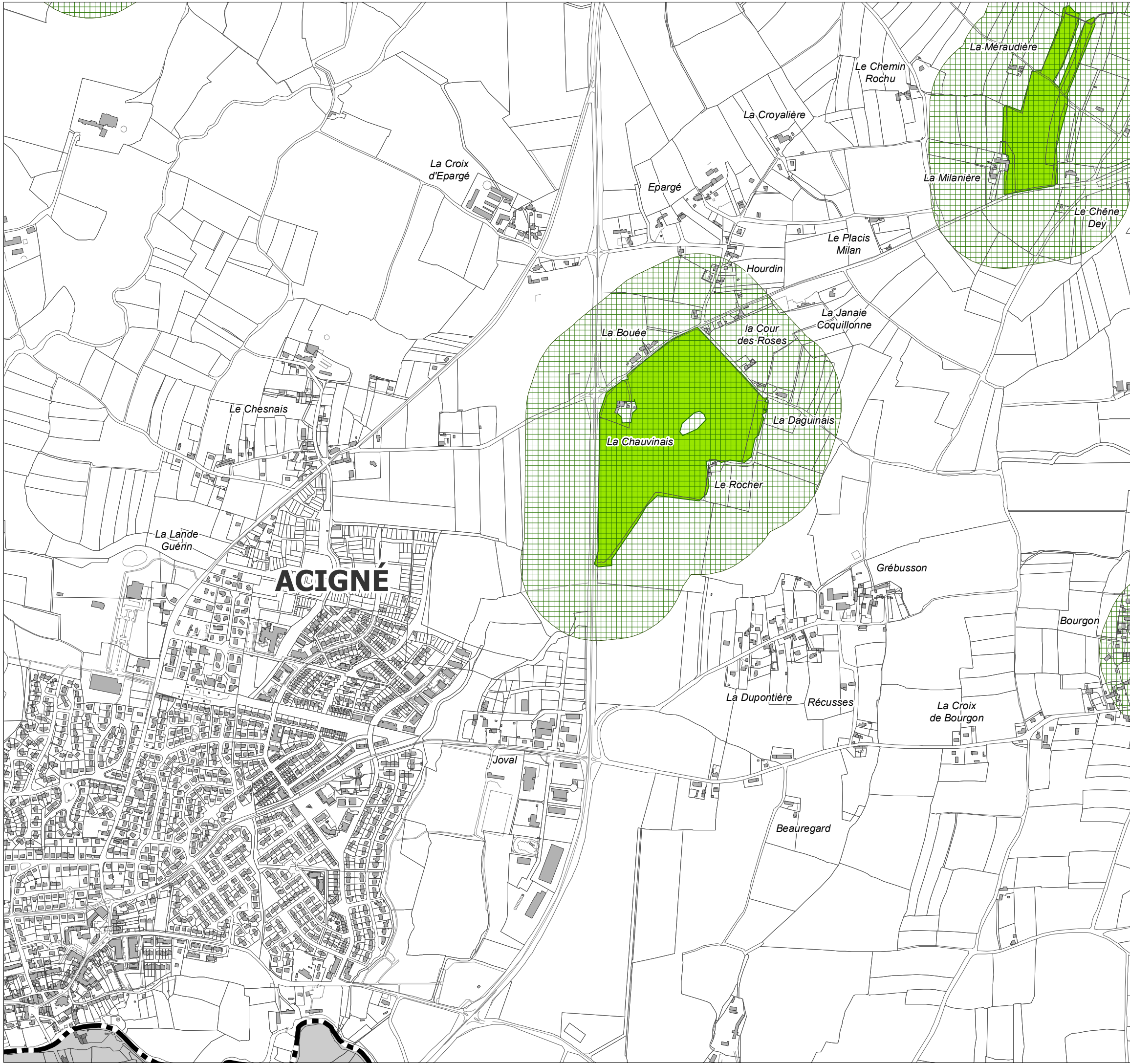
Éléments de contexte

- Limite communale
- Parcelle et bâti cadastral

Obligations légales de débroussaillage

- Massifs boisés
- Zonage informatif des obligations légales de débroussaillage





# E- ANNEXES

## E-15 Obligations légales de débroussaillage

### Plan E-15.10

#### Acigné

Élaboration approuvée par délibération du Conseil de Rennes Métropole du 19/12/2019  
Mise à jour n°7 par arrêté de la Présidente de Rennes Métropole du 27/02/2025

Échelle : 1 / 10 000  
Février 2025

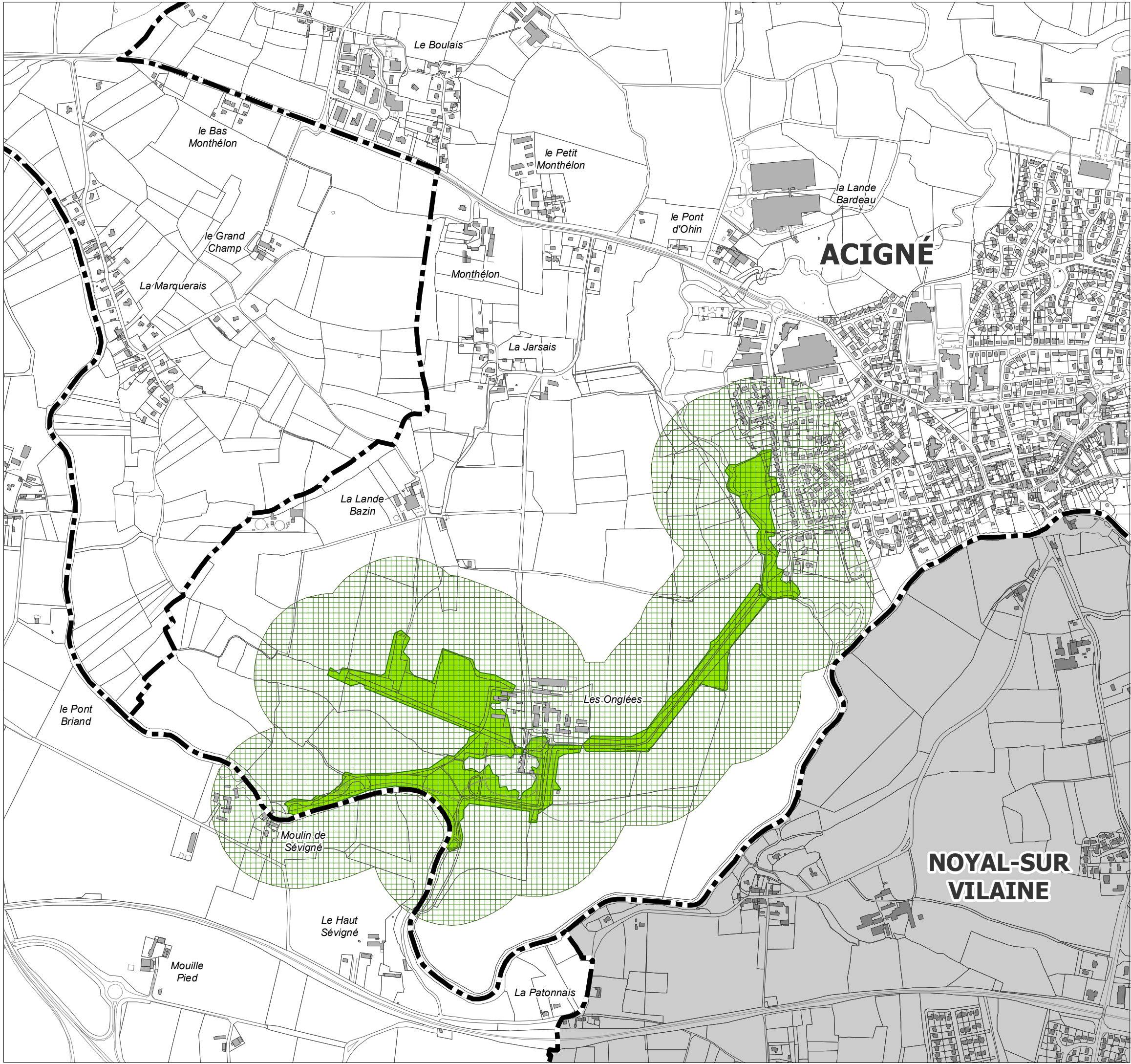
#### Éléments de contexte

- Limite communale
- Parcelle et bâti cadastral

#### Obligations légales de débroussaillage

- Massifs boisés
- Zonage informatif des obligations légales de débroussaillage





# E- ANNEXES


## E-15 Obligations légales de débroussaillage

### Plan E-15.11



#### Acigné

Élaboration approuvée par délibération du  
Conseil de Rennes Métropole du 19/12/2019  
Mise à jour n°7 par arrêté de la Présidente  
de Rennes Métropole du 27/02/2025



Échelle : 1 / 10 000  
Février 2025



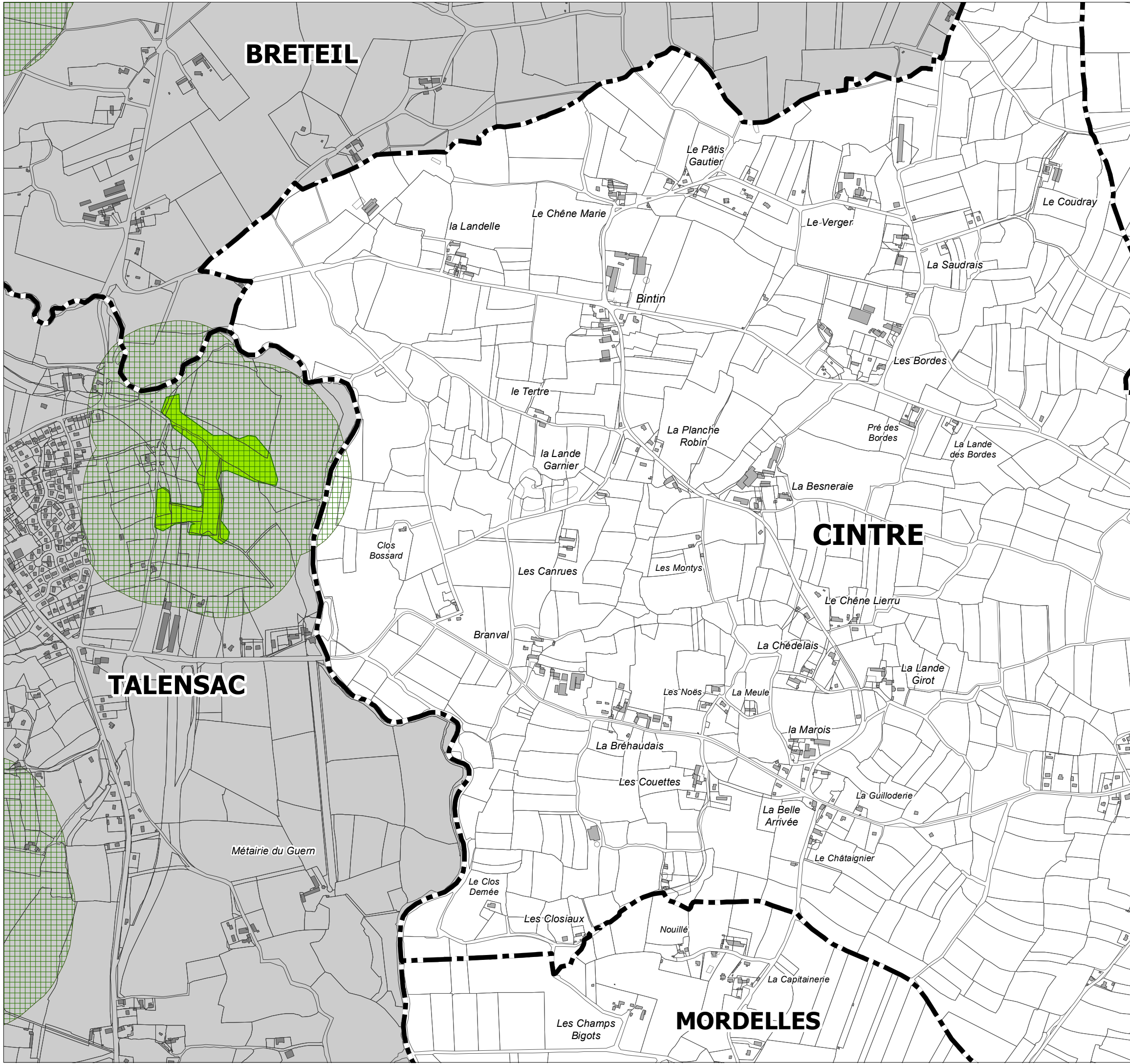
#### Éléments de contexte

-  Limite communale
-  Parcelle et bâti cadastral

#### Obligations légales de débroussaillage

-  Massifs boisés
-  Zonage informatif des obligations légales de débroussaillage





# E- ANNEXES

## E-15 Obligations légales de débroussaillage

### Plan E-15.12

#### Cintré

Élaboration approuvée par délibération du Conseil de Rennes Métropole du 19/12/2019  
Mise à jour n°7 par arrêté de la Présidente de Rennes Métropole du 27/02/2025

Échelle : 1 / 10 000  
Février 2025

#### Éléments de contexte

- Limite communale
- Parcelle et bâti cadastral

#### Obligations légales de débroussaillage

- Massifs boisés
- Zonage informatif des obligations légales de débroussaillage



## E- ANNEXES

### E-15 Obligations légales de débroussaillage

## Plan E-15.13

## Mordelles

**Élaboration approuvée par délibération du  
Conseil de Rennes Métropole du 19/12/2019**  
Mise à jour n°7 par arrêté de la Présidente  
de Rennes Métropole du 27/02/2025

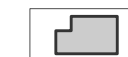
Échelle : 1 / 10 000  
Février 2025



## Éléments de contexte



Limite communale

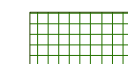


Parcelle et bâti cadastral

## Obligations légales de débroussaillage



## Massifs boisés



### Zonage informatif des obligations légales de débroussaillage

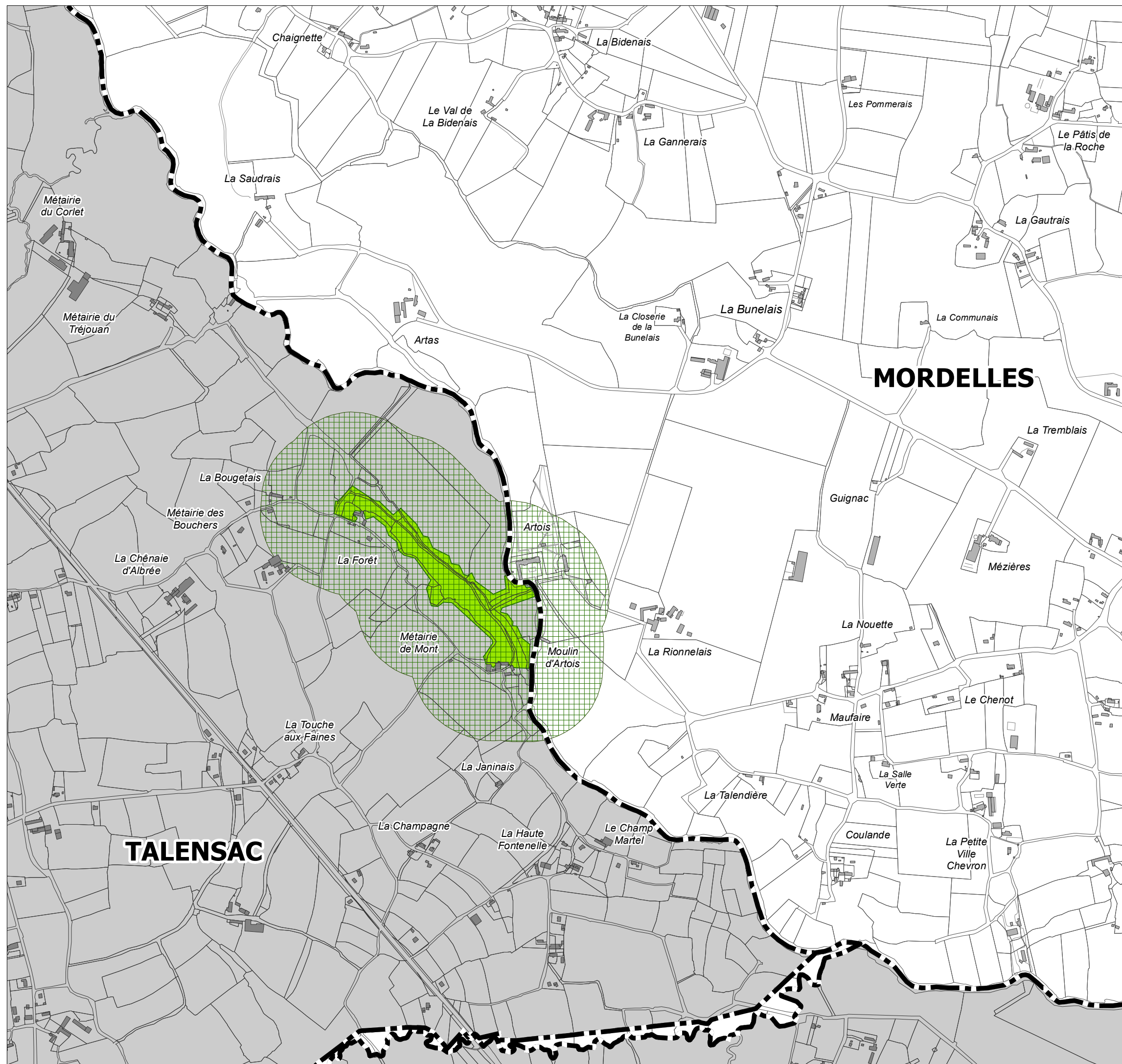
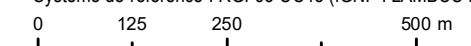


Sources : ©Rennes Métropole (SPEU/UCUF), janv. 2025 ; ©DGFiP (cadastre), mars 2024 ; ©Rennes Métropole (SDTIG), (Référentiel Topographique très Grande Échelle de Rennes Métropole (RTGE)), mars 2024 ; ©IGN (IGNF deroussaillement 3.0), oct. 2023.

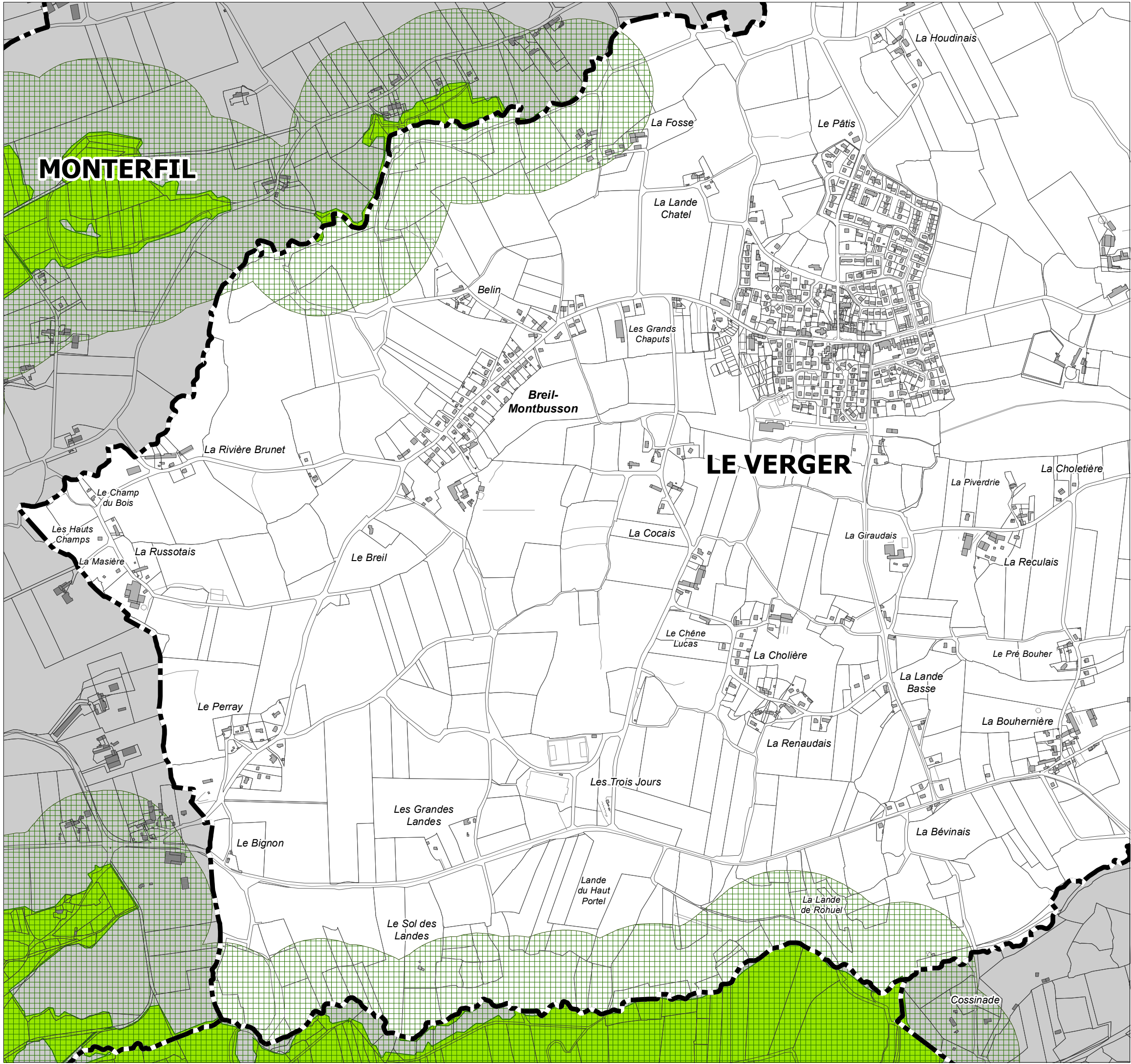
Réalisation : ©Rennes Métropole (DAUH/SPEU), janv. 2025

Logiciel SIG : ArcGis, 10.3.1

Système de référence : RGF93 CC48 (IGNF : LAMBCC48 - EPSG : 3948)







# E- ANNEXES

## E-15 Obligations légales de débroussaillage

### Plan E-15.14

#### Le Verger

Élaboration approuvée par délibération du Conseil de Rennes Métropole du 19/12/2019  
Mise à jour n°7 par arrêté de la Présidente de Rennes Métropole du 27/02/2025

Échelle : 1 / 10 000  
Février 2025

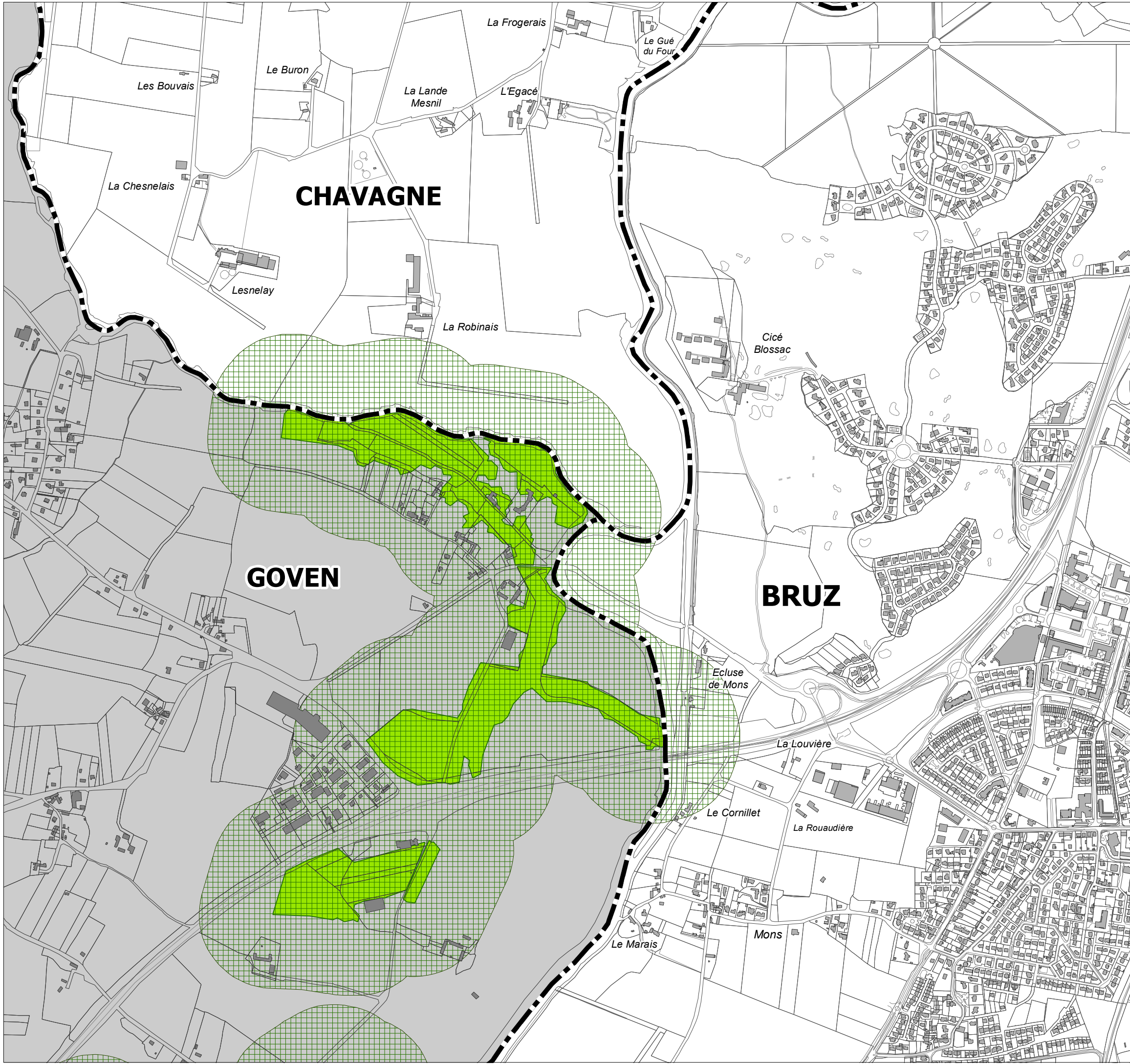
#### Éléments de contexte

- Limite communale
- Parcelle et bâti cadastral

#### Obligations légales de débroussaillage

- Massifs boisés
- Zonage informatif des obligations légales de débroussaillage





# E- ANNEXES

## E-15 Obligations légales de débroussaillage

### Plan E-15.15

#### Bruz / Chavagne

Élaboration approuvée par délibération du Conseil de Rennes Métropole du 19/12/2019  
Mise à jour n°7 par arrêté de la Présidente de Rennes Métropole du 27/02/2025

Échelle : 1 / 10 000  
Février 2025

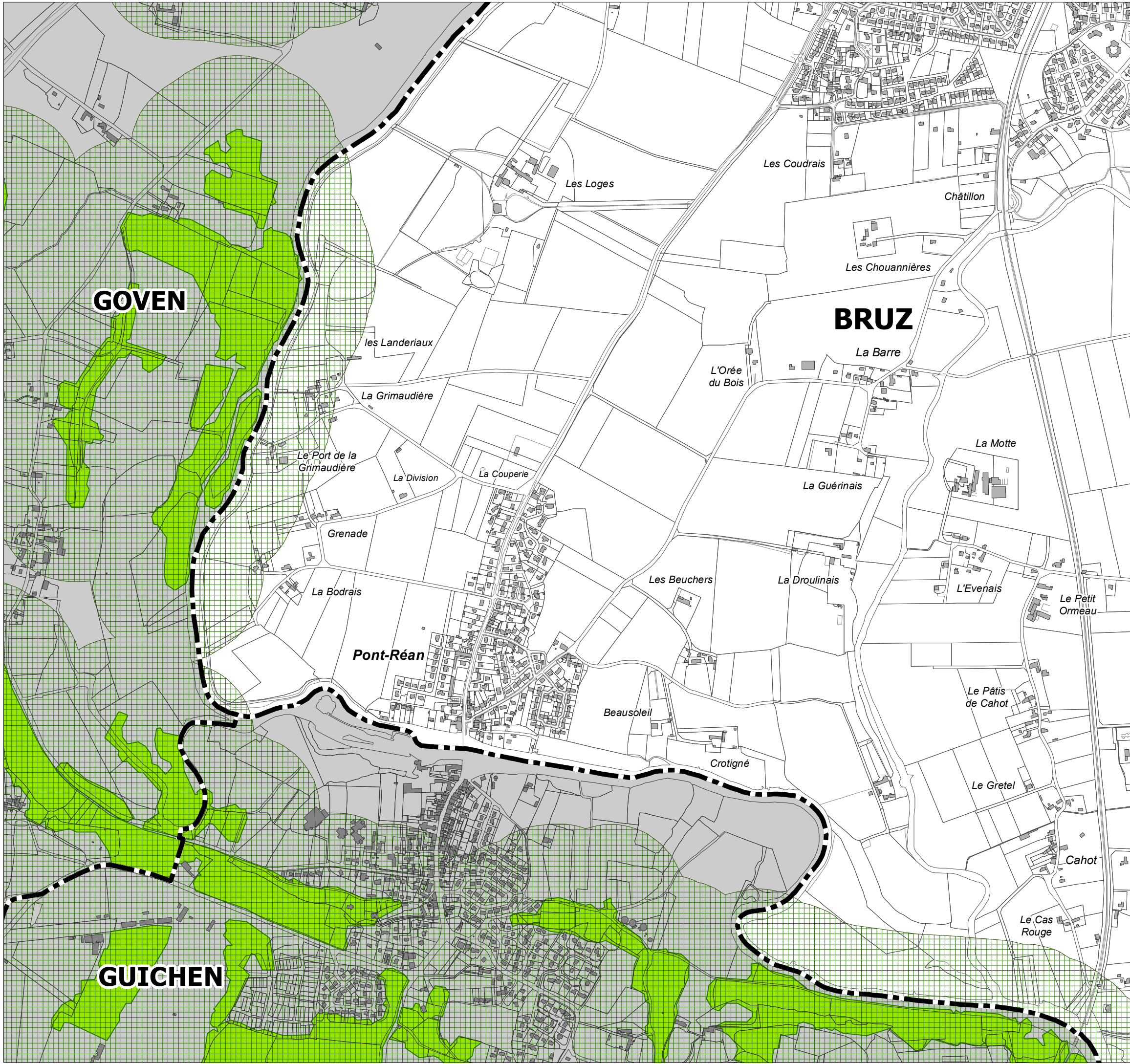
#### Éléments de contexte

- Limite communale
- Parcelle et bâti cadastral

#### Obligations légales de débroussaillage

- Massifs boisés
- Zonage informatif des obligations légales de débroussaillage





# E- ANNEXES

## E-15 Obligations légales de débroussaillage

### Plan E-15.16



#### Bruz

Élaboration approuvée par délibération du Conseil de Rennes Métropole du 19/12/2019  
Mise à jour n°7 par arrêté de la Présidente de Rennes Métropole du 27/02/2025



Échelle : 1 / 10 000  
Février 2025

**RENNES MÉTROPOLE**

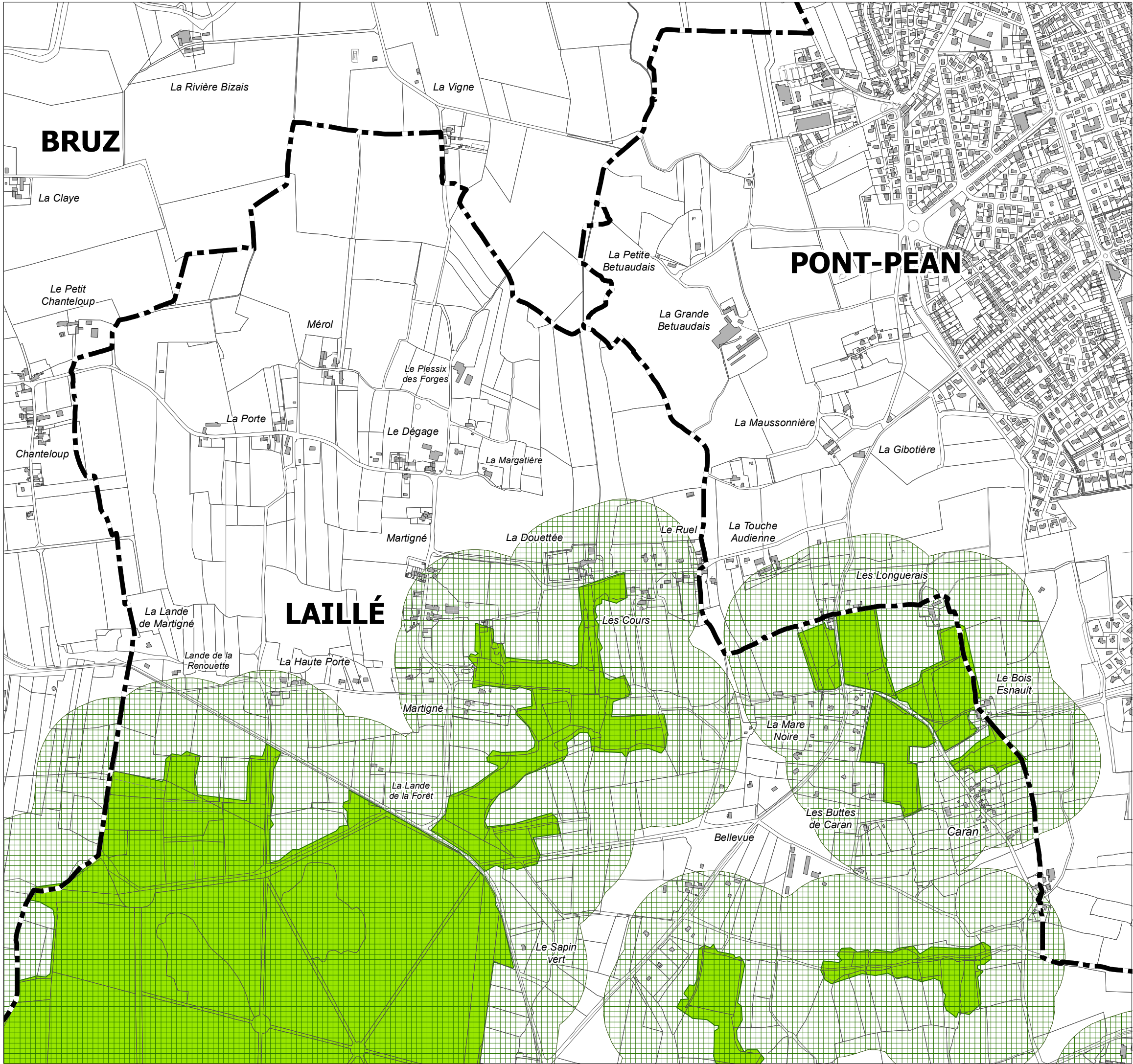
#### Éléments de contexte

-  Limite communale
-  Parcelle et bâti cadastral

#### Obligations légales de débroussaillage

-  Massifs boisés
-  Zonage informatif des obligations légales de débroussaillage





# E- ANNEXES

## E-15 Obligations légales de débroussaillage

### Plan E-15.17

Laillé / Bruz / Pont-Péan

Élaboration approuvée par délibération du  
Conseil de Rennes Métropole du 19/12/2019  
Mise à jour n°7 par arrêté de la Présidente  
de Rennes Métropole du 27/02/2025

Échelle : 1 / 10 000  
Février 2025



### Éléments de contexte



Limite communale

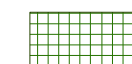


Parcelle et bâti cadastral

### Obligations légales de débroussaillage



Massifs boisés



Zonage informatif des obligations  
légales de débroussaillage

N



Sources : ©Rennes Métropole (SPEU/UCUF), janv. 2025 ; ©DGFIP (cadastre), mars 2024 ; ©Rennes Métropole (SDTIG), (Référentiel Topographique très Grande Échelle de Rennes Métropole (RTGE)), mars 2024 ; ©IGN (IGNF\_deroussaillage 3.0), oct. 2023.

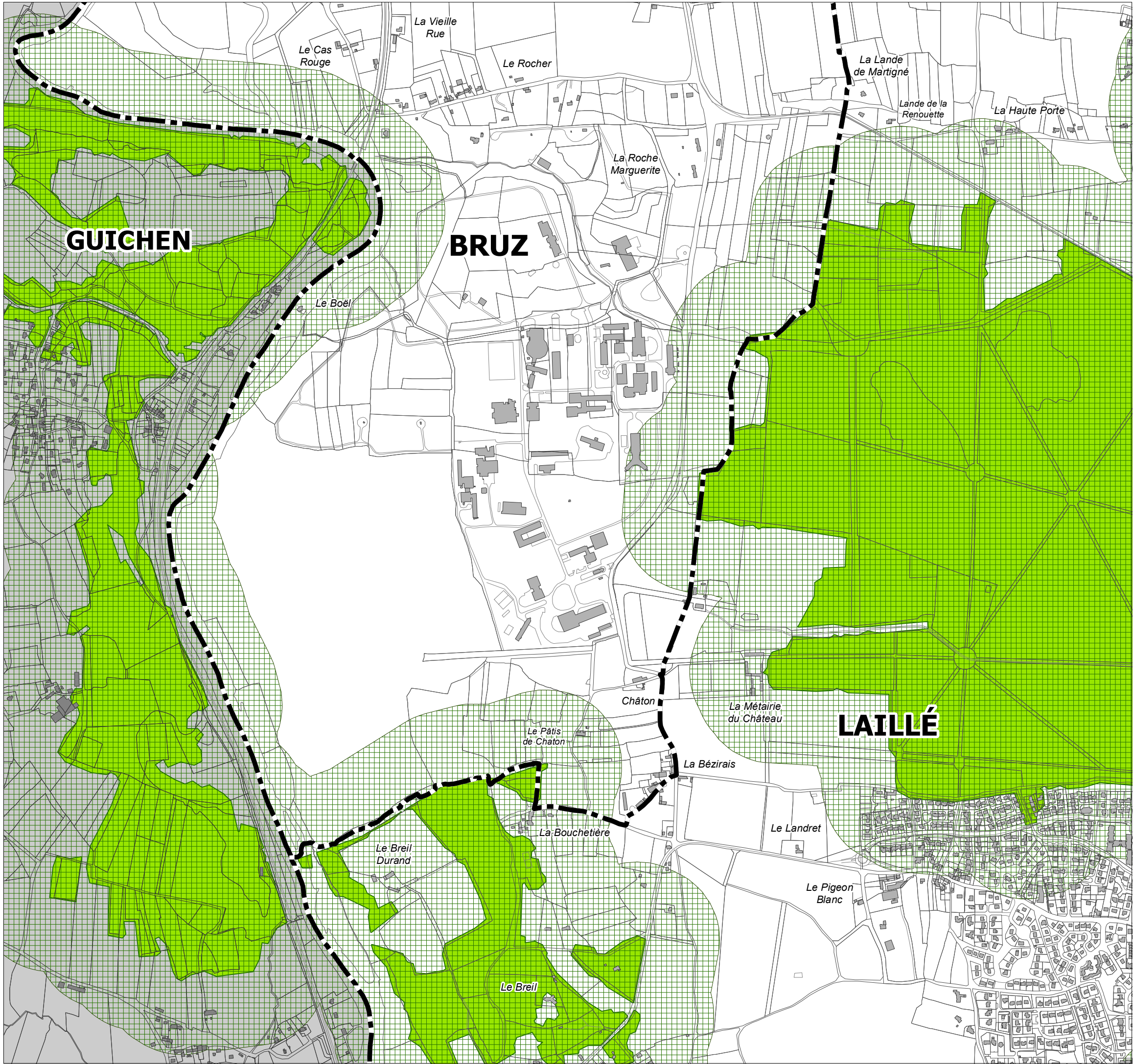
Réalisation : ©Rennes Métropole (DAUH/SPEU), janv. 2025

Logiciel SIG : ArcGis, 10.3.1

Système de référence : RGF93 CC48 (IGNF : LAMBCC48 - EPSG : 3948)

0 125 250 500 m





# E- ANNEXES

## E-15 Obligations légales de débroussaillage

### Plan E-15.18

#### Laillé / Bruz

Élaboration approuvée par délibération du Conseil de Rennes Métropole du 19/12/2019  
Mise à jour n°7 par arrêté de la Présidente de Rennes Métropole du 27/02/2025

Échelle : 1 / 10 000  
Février 2025

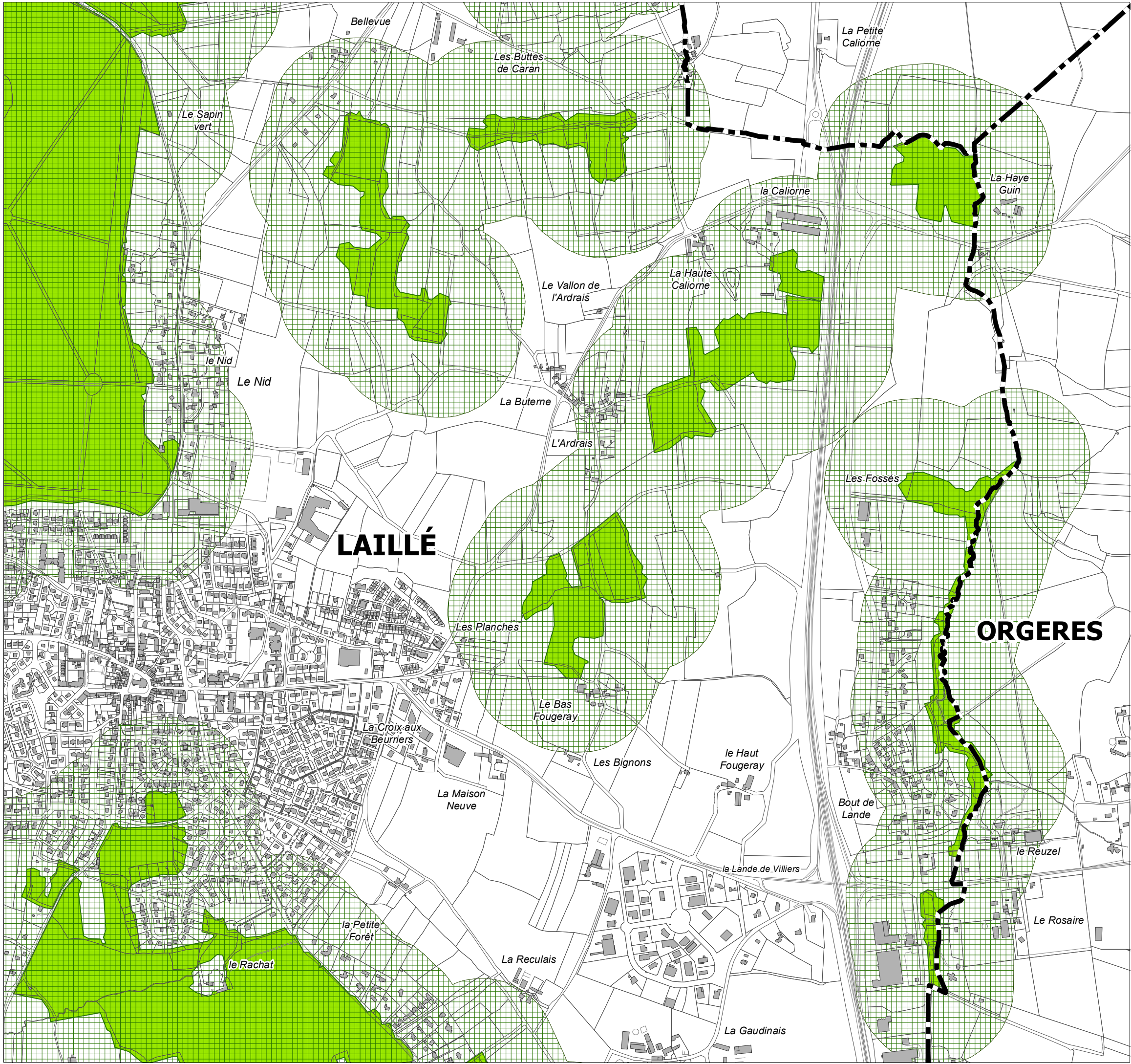
### Éléments de contexte

- Limite communale
- Parcelle et bâti cadastral

### Obligations légales de débroussaillage

- Massifs boisés
- Zonage informatif des obligations légales de débroussaillage





# E- ANNEXES

## E-15 Obligations légales de débroussaillage

### [Plan E-15.19](#)

#### Laillé / Pont-Péan / Orgères

Élaboration approuvée par délibération du Conseil de Rennes Métropole du 19/12/2019  
Mise à jour n°7 par arrêté de la Présidente de Rennes Métropole du 27/02/2025

Échelle : 1 / 10 000  
Février 2025

#### Éléments de contexte

- Limite communale
- Parcelle et bâti cadastral

#### Obligations légales de débroussaillage

- Massifs boisés
- Zonage informatif des obligations légales de débroussaillage

Sources : ©Rennes Métropole (SPEU/UCUF), janv. 2025 ; ©DGFIP (cadastre), mars 2024 ; ©Rennes Métropole (SDTIG), (Référentiel Topographique très Grande Échelle de Rennes Métropole (RTGE)), mars 2024 ; ©IGN (IGNF\_débroussaillage 3.0), oct. 2023.

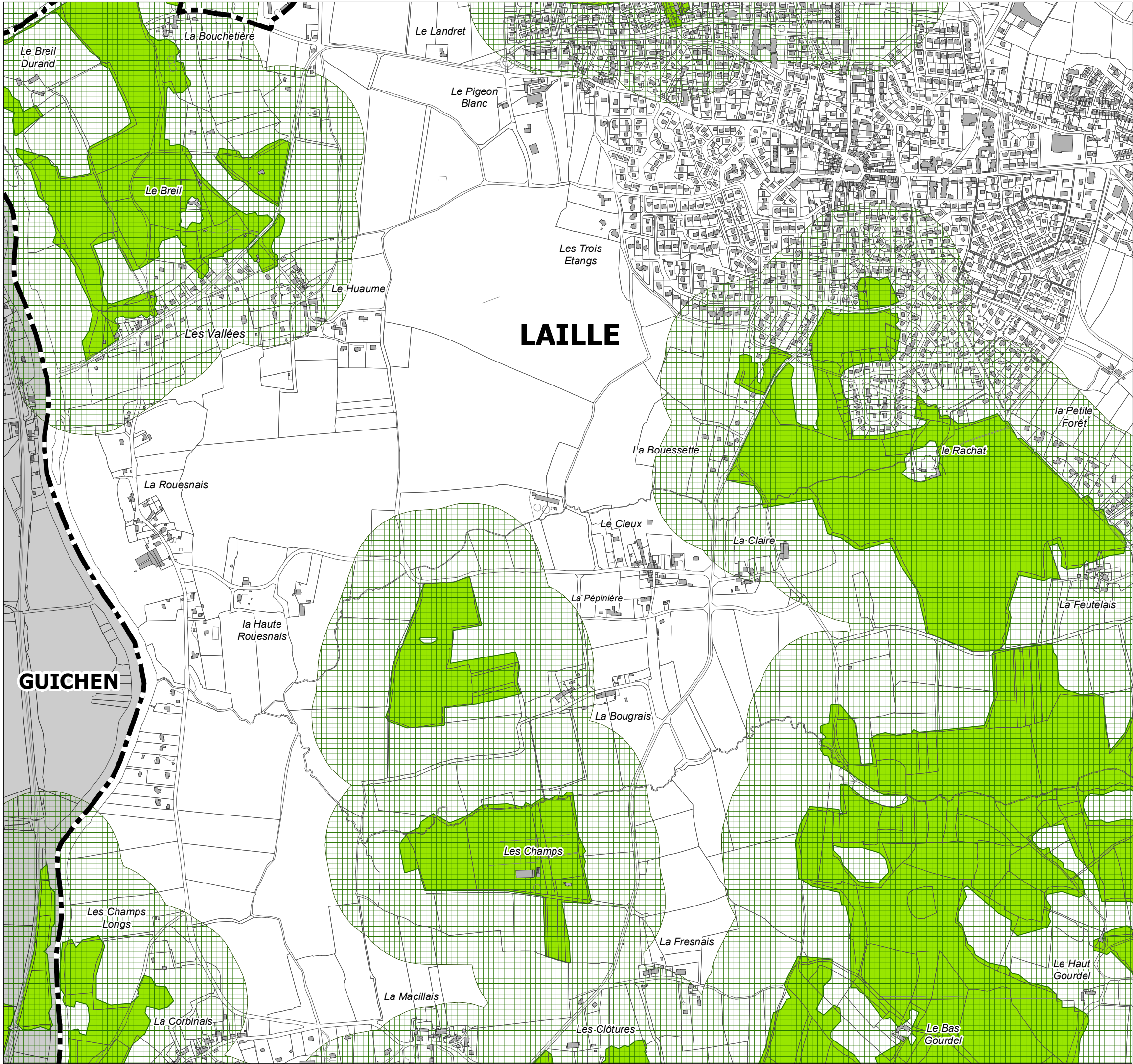
Réalisation : ©Rennes Métropole (DAUH/SPEU), janv. 2025

Logiciel SIG : ArcGis, 10.3.1

Système de référence : RGF93 CC48 (IGNF : LAMBCC48 - EPSG : 3948)

0 125 250 500 m





# E- ANNEXES

## E-15 Obligations légales de débroussaillage

### Plan E-15.20

#### Laillé

Élaboration approuvée par délibération du  
Conseil de Rennes Métropole du 19/12/2019  
Mise à jour n°7 par arrêté de la Présidente  
de Rennes Métropole du 27/02/2025

Échelle : 1 / 10 000  
Février 2025

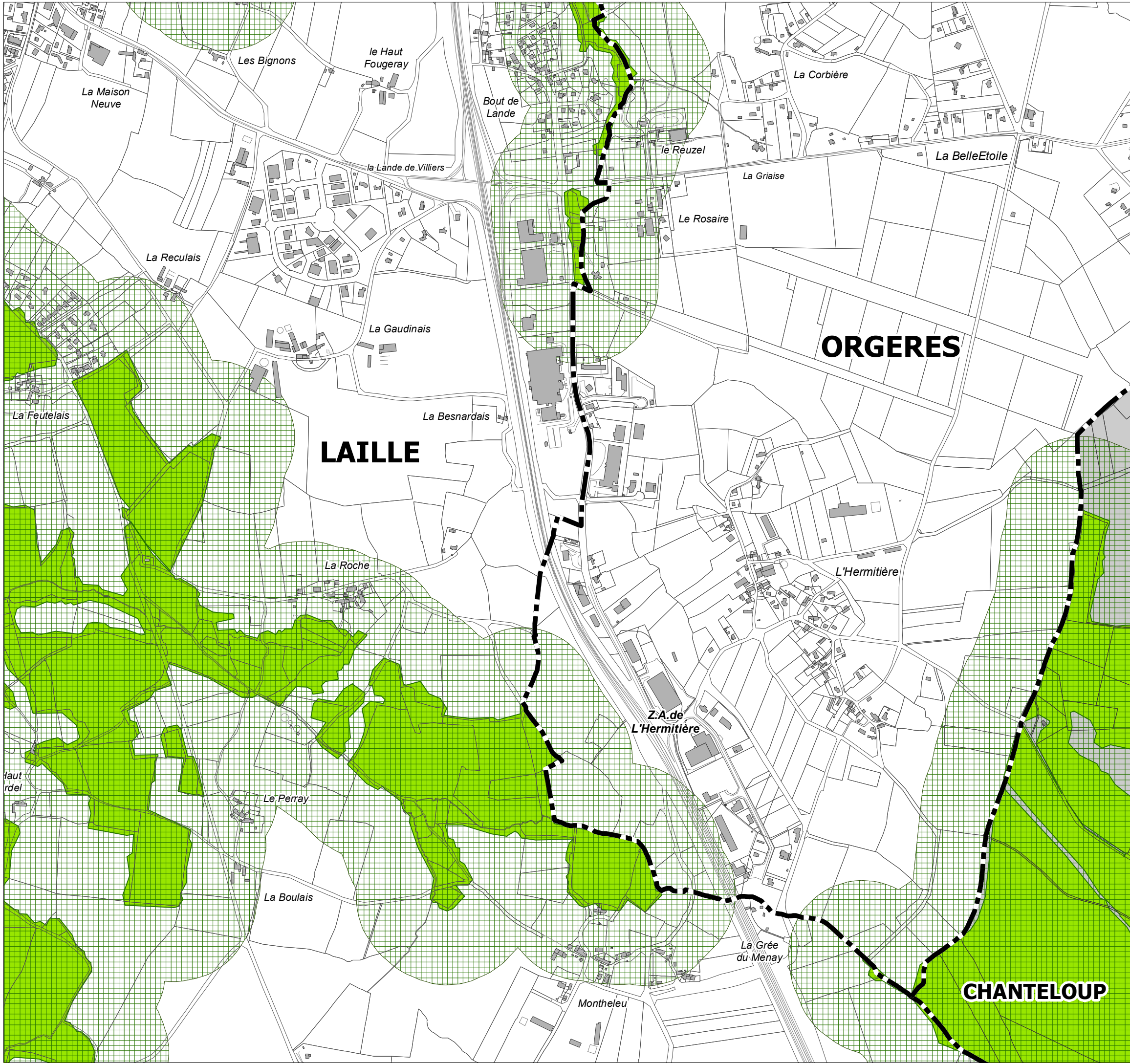
### Éléments de contexte

- Limite communale
- Parcelle et bâti cadastral

### Obligations légales de débroussaillage

- Massifs boisés
- Zonage informatif des obligations légales de débroussaillage





# E- ANNEXES


## E-15 Obligations légales de débroussaillage

### [Plan E-15.21](#)



#### Laillé / Orgères

Élaboration approuvée par délibération du  
Conseil de Rennes Métropole du 19/12/2019  
Mise à jour n°7 par arrêté de la Présidente  
de Rennes Métropole du 27/02/2025



Échelle : 1 / 10 000  
Février 2025



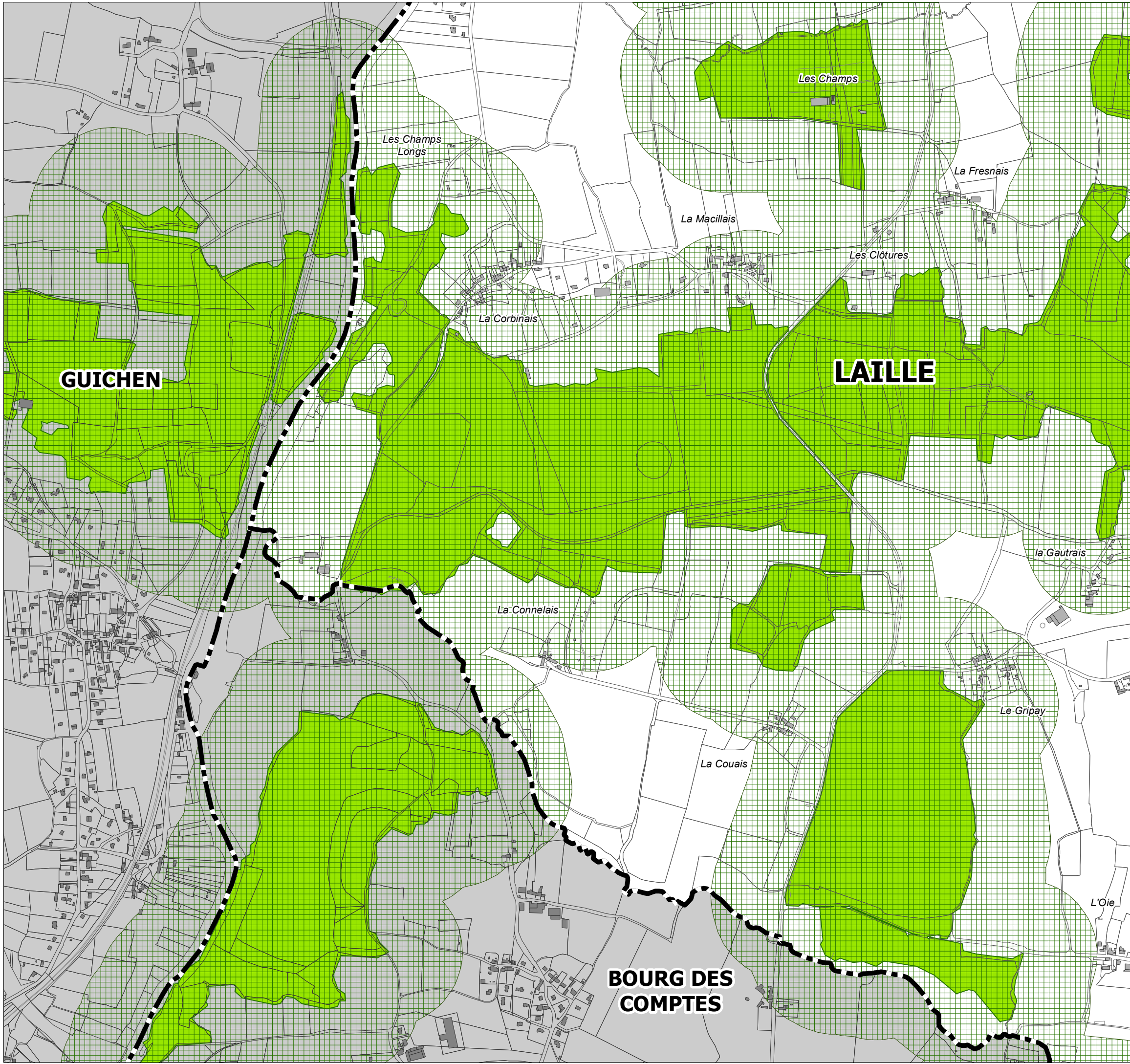
#### Éléments de contexte

-  Limite communale
-  Parcelle et bâti cadastral

#### Obligations légales de débroussaillage

-  Massifs boisés
-  Zonage informatif des obligations légales de débroussaillage





# E- ANNEXES

## E-15 Obligations légales de débroussaillage

### Plan E-15.22

#### Laillé

Élaboration approuvée par délibération du Conseil de Rennes Métropole du 19/12/2019  
Mise à jour n°7 par arrêté de la Présidente de Rennes Métropole du 27/02/2025

Échelle : 1 / 10 000  
Février 2025

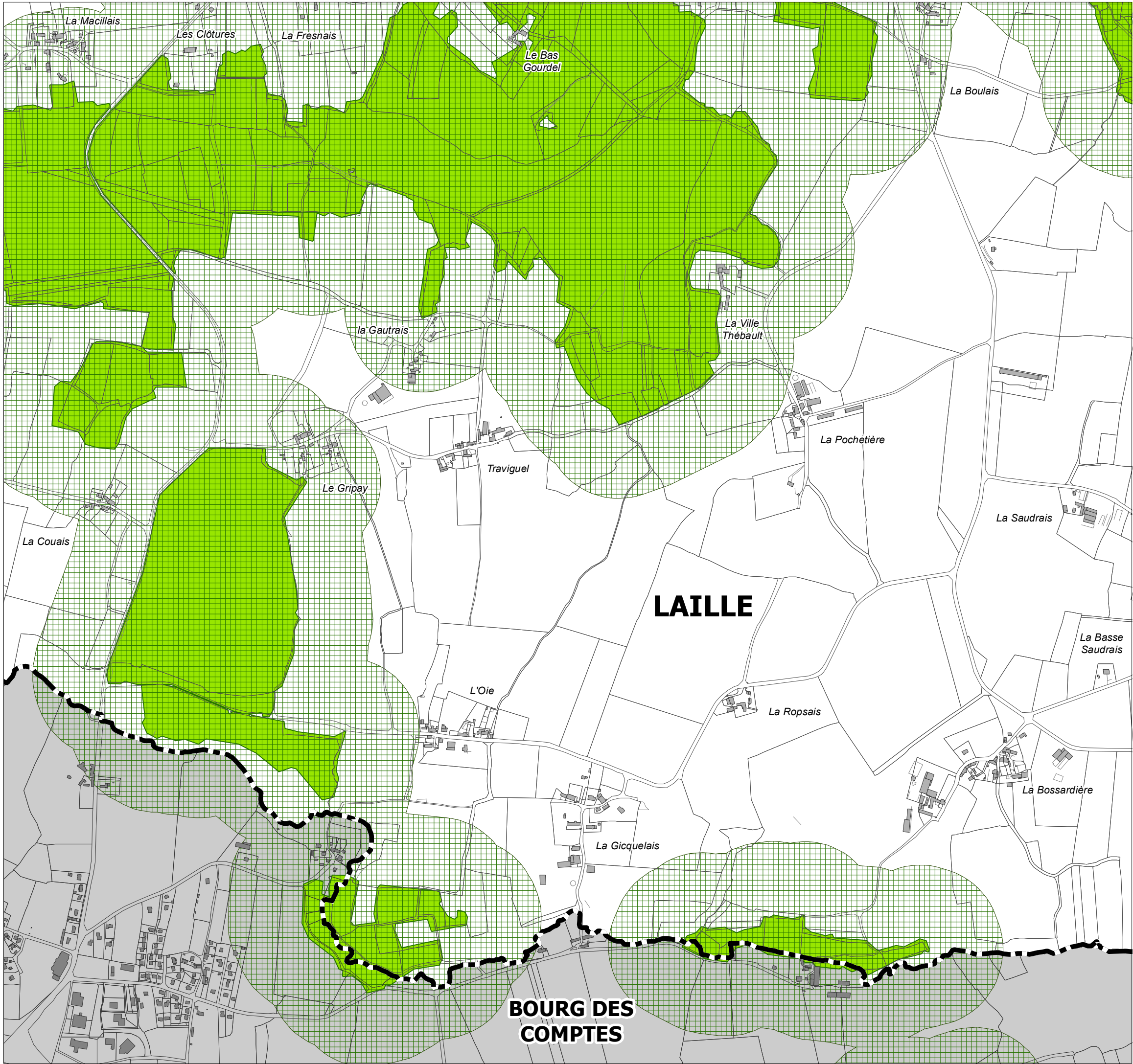
#### Éléments de contexte

- Limite communale
- Parcelle et bâti cadastral

#### Obligations légales de débroussaillage

- Massifs boisés
- Zonage informatif des obligations légales de débroussaillage





# E- ANNEXES

## E-15 Obligations légales de débroussaillage

### Plan E-15.23

#### Laillé

Élaboration approuvée par délibération du Conseil de Rennes Métropole du 19/12/2019  
Mise à jour n°7 par arrêté de la Présidente de Rennes Métropole du 27/02/2025

Échelle : 1 / 10 000  
Février 2025

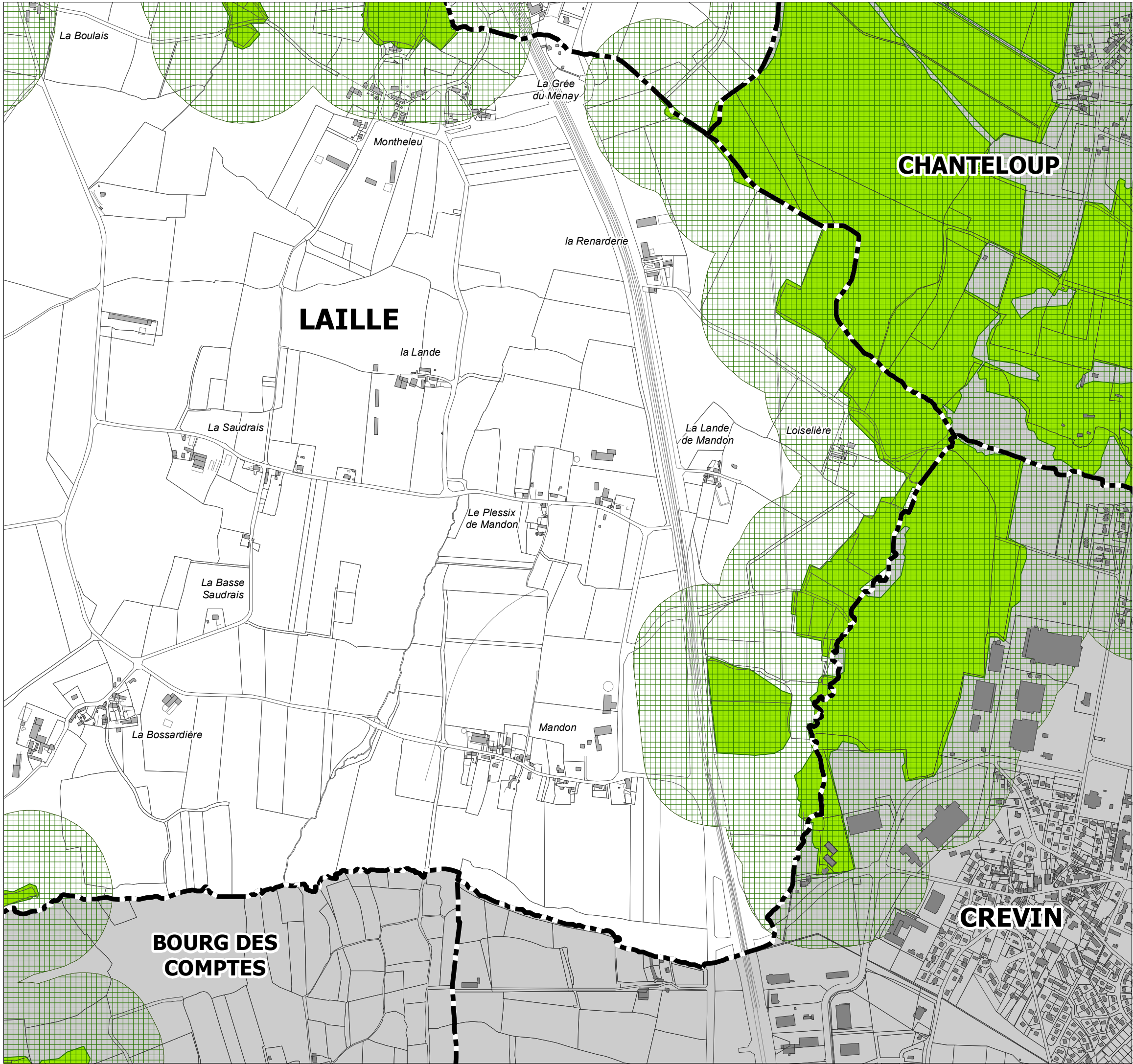
#### Éléments de contexte

- Limite communale
- Parcelle et bâti cadastral

#### Obligations légales de débroussaillage

- Massifs boisés
- Zonage informatif des obligations légales de débroussaillage





# E- ANNEXES

## E-15 Obligations légales de débroussaillage

### Plan E-15.24

#### Laillé

Élaboration approuvée par délibération du Conseil de Rennes Métropole du 19/12/2019  
Mise à jour n°7 par arrêté de la Présidente de Rennes Métropole du 27/02/2025

Échelle : 1 / 10 000  
Février 2025

Éléments de contexte

- Limite communale
- Parcelle et bâti cadastral

Obligations légales de débroussaillage

- Massifs boisés
- Zonage informatif des obligations légales de débroussaillage

Sources : ©Rennes Métropole (SPEU/UCUF), janv. 2025 ; ©DGFIP (cadastre), mars 2024 ; ©Rennes Métropole (SDTIG), (Référentiel Topographique très Grande Échelle de Rennes Métropole (RTGE)), mars 2024 ; ©IGN (IGNF\_deroussaillement 3.0), oct. 2023.

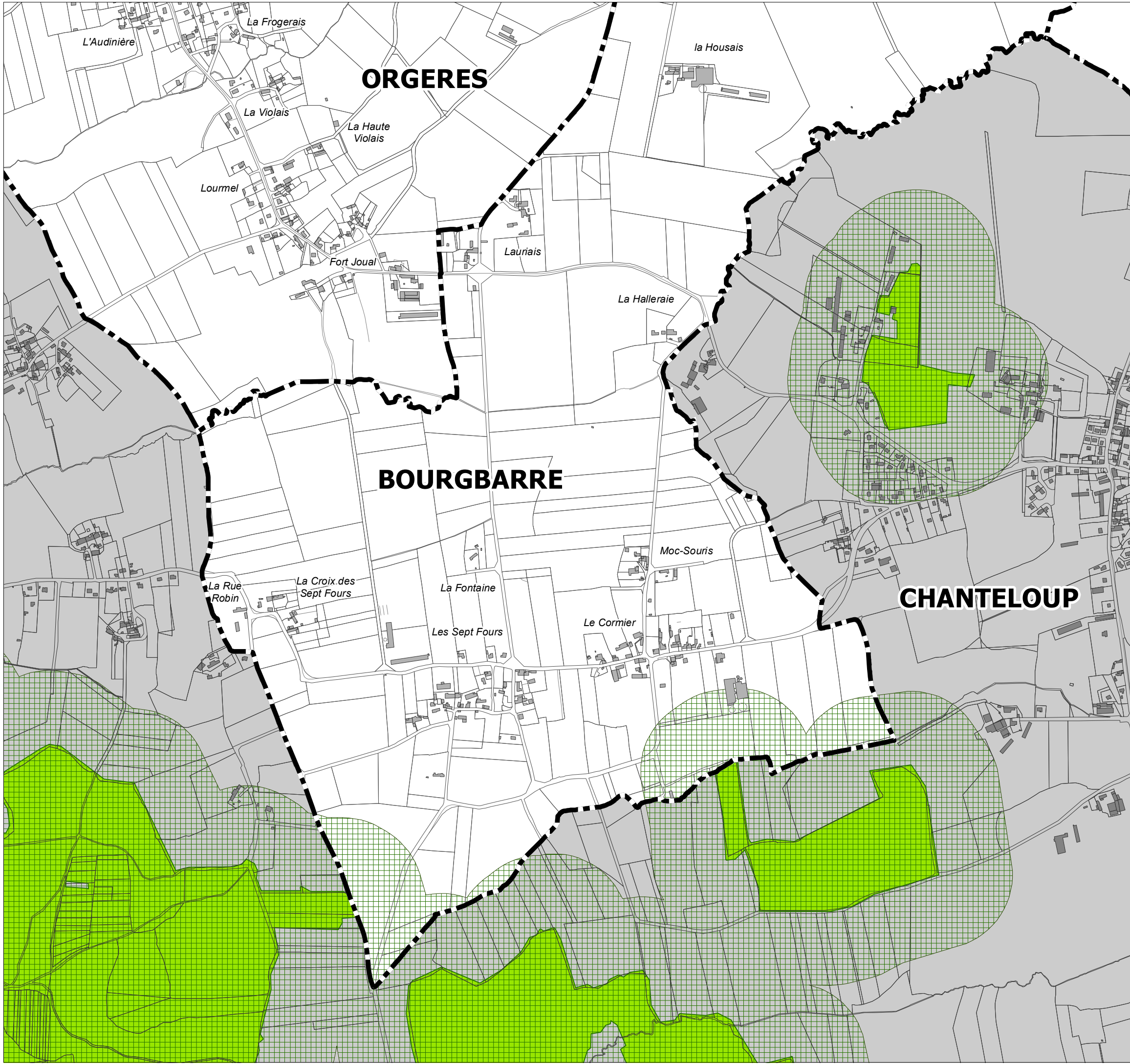
Réalisation : ©Rennes Métropole (DAUH/SPEU), janv. 2025

Logiciel SIG : ArcGis, 10.3.1

Système de référence : RGF93 CC48 (IGNF : LAMBCC48 - EPSG : 3948)

0 125 250 500 m





# E- ANNEXES

## E-15 Obligations légales de débroussaillage

### Plan E-15.25

#### Bourgbarré

Élaboration approuvée par délibération du Conseil de Rennes Métropole du 19/12/2019  
Mise à jour n°7 par arrêté de la Présidente de Rennes Métropole du 27/02/2025

Échelle : 1 / 10 000  
Février 2025

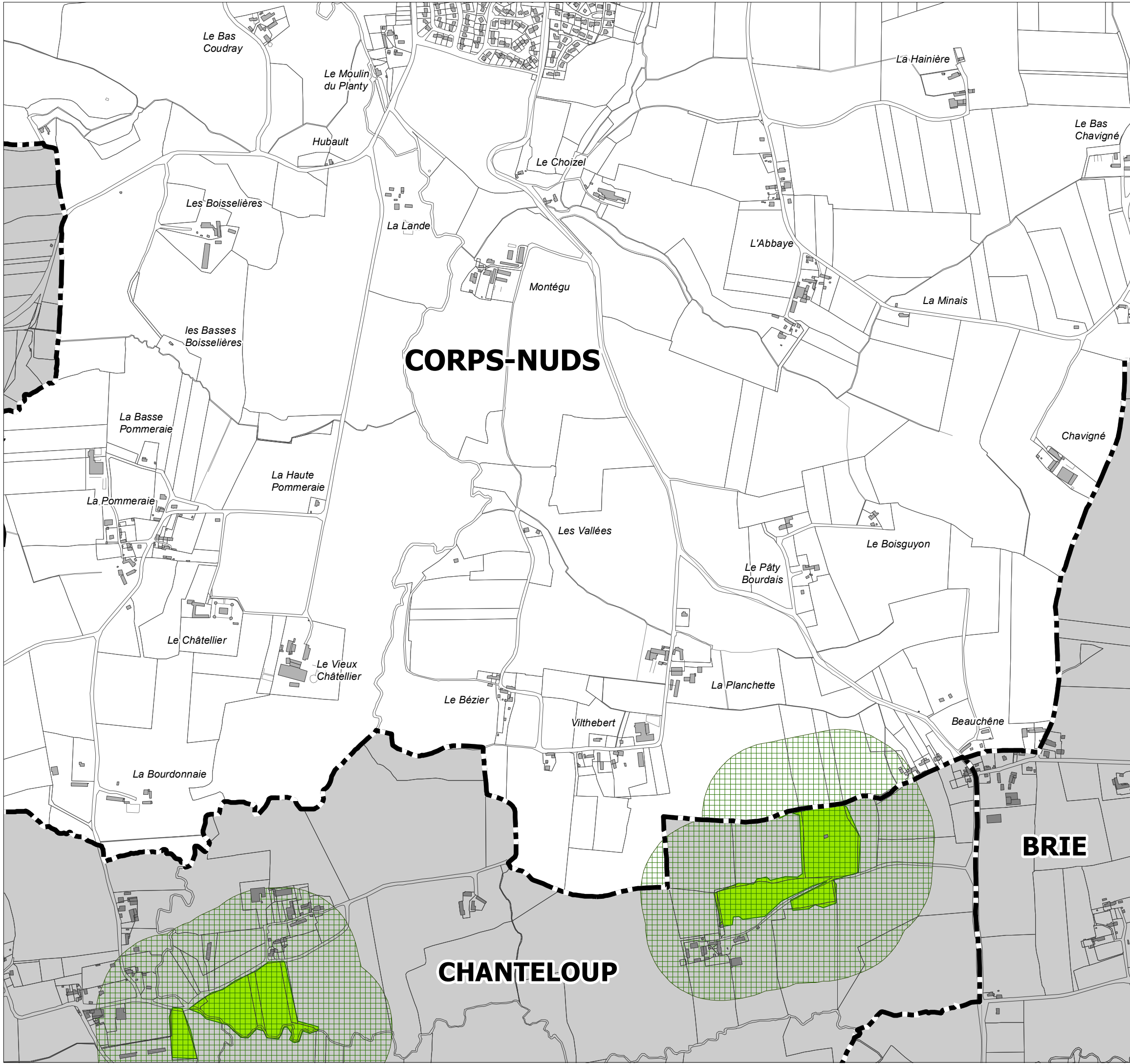
#### Éléments de contexte

- Limite communale
- Parcelle et bâti cadastral

#### Obligations légales de débroussaillage

- Massifs boisés
- Zonage informatif des obligations légales de débroussaillage





# E- ANNEXES

## E-15 Obligations légales de débroussaillage


### Plan E-15.26

### Corps-Nuds


Élaboration approuvée par délibération du Conseil de Rennes Métropole du 19/12/2019  
Mise à jour n°7 par arrêté de la Présidente de Rennes Métropole du 27/02/2025


Échelle : 1 / 10 000

Février 2025




Éléments de contexte


- 

Limite communale
- 

Parcelle et bâti cadastral

Obligations légales de débroussaillage

- 

Massifs boisés
- 

Zonage informatif des obligations légales de débroussaillage